



Официальный публикатор
муниципальных правовых актов,
решений сессий Архангельской
городской Думы

Городская газета

АРХАНГЕЛЬСК – ГОРОД ВОИНСКОЙ СЛАВЫ

ЕЖЕНЕДЕЛЬНОЕ
ИЗДАНИЕ
АДМИНИСТРАЦИИ
ОБЛАСТНОГО
ЦЕНТРА

→ № 77 (968),
9 октября 2020 года

ЛЮДИ И СОБЫТИЯ • ПОЛИТИКА И ЭКОНОМИКА • КУЛЬТУРА И СПОРТ

В онлайн больше не хотим

Крупным планом: Ломоносовский Дворец культуры открыл 42-й творческий сезон

Праздничный концерт в честь этого события прошел в минувшие выходные на площади перед ДК и собрал немало зрителей разных возрастов. Конечно же, все творческие коллективы были рады живому общению с горожанами и выступлениям со сцены – этого им так не хватало во время пандемии.

Ведущие праздника напомнили зрителям, что минувший сезон для всех работников культуры был непростым, но в то же время уникальным: почти полгода они работали в онлайн-формате. Коллектив Ломоносовского Дворца культуры провел десятки конкурсов и мастер-классов, было снято множество развлекательных и познавательных программ для детей и взрослых.

За время дистанционной работы количество участников группы ДК в социальной сети «ВКонтакте» выросло на 700 человек, онлайн-мероприятия посмотрели 583 803 человека, зрители поставили 50 000 лайков.

Тем не менее живое общение артистов и публики всегда важнее. Улыбки и аплодисменты, невероятно теплая атмосфера, царившая на концерте, – тому подтверждение.

Как сообщает пресс-служба Ломоносовского ДК, на открытии творческого сезона выступили представители всех творческих направлений. Хореография была представлена не только номерами старейших ансамблей «Улыбка» и «Пульс», но и новичками: студией современного танца «Стрит Дэнс», группой «Rief» и коллективом «Айше». За вокальное искусство отвечали эстрадная студия «Провинция», хор русской песни «Варава», детские коллективы «Веселые нотки» и «Северное играние». Разносились над площадью звонкие переборы гармошек и баянов: инструментальную музыку представлял ансамбль баянистов и гармонистов.

Директор Ломоносовского ДК **Вера Никифорова** поздравила зрителей и кружковцев с открытием сезона, пожелала всем творческих открытий, ярких идей и вдохновения.



ФОТО: ПРЕСС-СЛУЖБА ЛОМОНОСОВСКОГО ДК



Нашей жизни осень золотая

Эхо события: В среду в КЦ «Соломбала-Арт» состоялась концертная программа для людей старшего поколения



ФОТО: ПРЕСС-СЛУЖБА КЦ «СОЛОМБАЛА-АРТ»

Ежегодно при поддержке администрации Соломбальского округа в культурном центре проходят праздничные мероприятия для ветеранов. День пожилого человека стал одним из традиционных поводов для того, чтобы вновь пригласить дорогих гостей.

Стало хорошей традицией устраивать к этой дате не просто один праздничный день, а целую череду мероприятий. В Соломбале, например, люди старшего поколения собрались в малом зале культурного центра 7 октября, чтобы пообщаться, послушать замечательные выступления.

Со сцены звучали теплые слова признательности и благодарности, пожелания крепкого здоровья и семейного счастья в адрес старшего поколения, сообщает пресс-служба КЦ «Соломбала-Арт».

Поздравили гостей и творческие коллективы. Зрители с удовольствием подпевали артистам, которые исполняли любимые песни минувших лет. Украшением программы стали выступления хора ветеранов «Поморочка», хора «Соломбальские сударушки» и хора «Надежда» Соломбальской окружной организации Всероссийского общества инвалидов.

«**Украшением программы стали выступления хора ветеранов «Поморочка», хора «Соломбальские сударушки» и хора «Надежда»**»

увеличение максимального процента застройки в границах земельного участка до 44 процентов;

уменьшение отступа зданий, строений, сооружений от границ земельного участка:
 с северо-восточной стороны до 2 метров,
 с юго-восточной стороны до 2 метров,
 с юго-западной стороны до 1 метра,
 с северо-западной стороны до 1 метра;

уменьшение минимального количества машино-мест для хранения индивидуального транспорта до 3;
 размещение 3 машино-мест для хранения индивидуального транспорта за пределами земельных участков - с северо-западной стороны (6 метров от границ земельного участка);
 размещение площадок общего пользования различного назначения за пределами земельных участков:

спортивная площадка, площадка отдыха, детская площадка - с восточной стороны (2 метра от границ земельного участка),
 хозяйственная площадка - с северо-западной стороны (19,5 метров от границ земельного участка),

проводились в период с 25 сентября 2020 года по 30 сентября 2020 года.
 Организатор общественных обсуждений: Комиссия по землепользованию и застройке.

В общественных обсуждениях приняло участие: 0 человек.
 На основании протокола общественных обсуждений по проекту решения Главы муниципального образования "Город Архангельск" о предоставлении разрешения на отклонение от предельных параметров разрешенного строительства объекта капитального строительства (малоэтажный жилой дом) на земельных участках, расположенных в Ломоносовском территориальном округе г. Архангельска по улице Романа Куликова от 01.10.2020 года Комиссией по землепользованию и застройке муниципального образования "Город Архангельск" подготовлены следующие рекомендации в отношении внесенных предложений и замечаний по указанному проекту:

1) от участников общественных обсуждений, постоянно проживающих на территории, в пределах которой проводятся общественные обсуждения

№ п/п	Инициатор	Содержание предложения (замечания)	Рекомендации организатора
1.	нет	замечаний и предложений не поступило	нет

2) от иных участников общественных обсуждений

№ п/п	Инициатор	Содержание предложения (замечания)	Рекомендации организатора
1.	нет	замечаний и предложений не поступило	нет

Выводы по результатам общественных обсуждений:

рекомендовать предоставить разрешение на отклонение от предельных параметров разрешенного строительства объекта капитального строительства (малоэтажный жилой дом) на земельных участках площадью 802 кв.м с кадастровым номером 29:22:050504:1981, площадью 398 кв.м с кадастровым номером 29:22:050504:75, расположенных в Ломоносовском территориальном округе г. Архангельска по улице Романа Куликова:

увеличение максимального процента застройки в границах земельного участка до 44 процентов;

уменьшение отступа зданий, строений, сооружений от границ земельного участка:
 с северо-восточной стороны до 2 метров,
 с юго-восточной стороны до 2 метров,
 с юго-западной стороны до 1 метра,
 с северо-западной стороны до 1 метра;

уменьшение минимального количества машино-мест для хранения индивидуального транспорта до 3;
 размещение 3 машино-мест для хранения индивидуального транспорта за пределами земельных участков - с северо-западной стороны (6 метров от границ земельного участка);
 размещение площадок общего пользования различного назначения за пределами земельных участков:

спортивная площадка, площадка отдыха, детская площадка - с восточной стороны (2 метра от границ земельного участка),
 хозяйственная площадка - с северо-западной стороны (19,5 метров от границ земельного участка).

**Председательствующий
 комиссии по подготовке проекта
 Правил землепользования и застройки
 МО "Город Архангельск"**

С.Ю. Буткевич

Заключение о результатах общественных обсуждений проекта решения Главы муниципального образования "Город Архангельск" о предоставлении разрешения на отклонение от предельных параметров реконструкции объекта капитального строительства (здание автосалона с ремонтными мастерскими) на земельном участке, расположенном в Ломоносовском территориальном округе г. Архангельска по улице Смольный Буян

от "1" октября 2020 г.

Общественные обсуждения по проекту решения Главы муниципального образования "Город Архангельск" о предоставлении разрешения на отклонение от предельных параметров реконструкции объекта капитального строительства (здание автосалона с ремонтными мастерскими) на земельном участке площадью 1476 кв.м с кадастровым номером 29:22:050404:2571, расположенном в Ломоносовском территориальном округе г. Архангельска по улице Смольный Буян:

уменьшение отступа зданий, строений, сооружений от границ земельного участка:
 с северной стороны до 0 метров,
 с южной стороны до 0 метров,
 проводились в период с 25 сентября 2020 года по 30 сентября 2020 года.

Организатор общественных обсуждений: Комиссия по землепользованию и застройке.

В общественных обсуждениях приняло участие: 0 человек.
 На основании протокола общественных обсуждений по проекту решения Главы муниципального образования "Город Архангельск" о предоставлении разрешения на отклонение от предельных параметров реконструкции объекта капитального строительства (здание автосалона с ремонтными мастерскими) на земельном участке, расположенном в Ломоносовском территориальном округе г. Архангельска по улице Смольный Буян от 01.10.2020 года Комиссией по землепользованию и застройке муниципального образования "Город Архангельск" подготовлены следующие рекомендации в отношении внесенных предложений и замечаний по указанному проекту:

1) от участников общественных обсуждений, постоянно проживающих на территории, в пределах которой проводятся общественные обсуждения

№ п/п	Инициатор	Содержание предложения (замечания)	Рекомендации организатора
1.	нет	замечаний и предложений не поступило	нет

2) от иных участников общественных обсуждений

№ п/п	Инициатор	Содержание предложения (замечания)	Рекомендации организатора
1.	нет	замечаний и предложений не поступило	нет

Выводы по результатам общественных обсуждений:

рекомендовать отказать в предоставлении разрешения на отклонение от предельных параметров реконструкции объекта капитального строительства (здание автосалона с ремонтными мастерскими) на земельном участке площадью 1476 кв.м с кадастровым номером 29:22:050404:2571, расположенном в Ломоносовском территориальном округе г. Архангельска по улице Смольный Буян:

уменьшение отступа зданий, строений, сооружений от границ земельного участка:
 с северной стороны до 0 метров,

с южной стороны до 0 метров.

Основание отказа: в связи с отсутствием согласия правообладателей земельных участков с кадастровыми номерами 29:22:050404:2874, 29:22:050404:102, 29:22:050404:5518 на организацию выездов и эвакуационных выходов из здания, подлежащего реконструкции, через земельные участки с кадастровыми номерами 29:22:050404:2874, 29:22:050404:102, 29:22:050404:5518, так как исходя из представленных плана здания (планировка здания после реконструкции) и схемы планировочной организации земельного участка с кадастровым номером 29:22:050404:2571, расположенного в Ломоносовском территориальном округе г. Архангельска по улице Смольный Буян, организация выездов и эвакуационных выходов из здания, подлежащего реконструкции, предполагается через земельные участки (кадастровые номера 29:22:050404:2874, 29:22:050404:102, 29:22:050404:5518), правообладателями которых заявители не являются.

**Председательствующий
 комиссии по подготовке проекта
 Правил землепользования и застройки
 МО "Город Архангельск"**

С.Ю. Буткевич

Заключение о результатах общественных обсуждений проекта решения Главы муниципального образования "Город Архангельск" о предоставлении разрешения на условно разрешенный вид использования земельных участков, расположенных в Октябрьском территориальном округе г. Архангельска по улице Федота Шубина

от "1" октября 2020 г.

Общественные обсуждения по проекту решения Главы муниципального образования "Город Архангельск" о предоставлении разрешения на условно разрешенный вид использования земельных участков:

площадью 411 кв.м с кадастровым номером 29:22:040723:17,
 площадью 436 кв.м с кадастровым номером 29:22:040723:18,
 расположенных в Октябрьском территориальном округе г. Архангельска по улице Федота Шубина:

"малоэтажная многоквартирная жилая застройка: размещение малоэтажных многоквартирных домов (многоквартирные дома высотой до 4 этажей, включая мансардный); обустройство спортивных и детских площадок, площадок для отдыха; размещение объектов обслуживания жилой застройки во встроенных, пристроенных и встроенно-пристроенных помещениях малоэтажного многоквартирного дома, если общая площадь таких помещений в малоэтажном многоквартирном доме не составляет более 15% общей площади помещений дома" (код (числовое обозначение) вида разрешенного использования земельного участка по классификатору видов разрешенного использования земельных участков, утвержденному приказом Министерства экономического развития Российской Федерации от 01.09.2014 № 540 "Об утверждении классификатора видов разрешенного использования земельных участков", - 2.1.1),

проводились в период с 25 сентября 2020 года по 30 сентября 2020 года.
 Организатор общественных обсуждений: Комиссия по землепользованию и застройке.

В общественных обсуждениях приняло участие: 0 человек.
 На основании протокола общественных обсуждений по проекту решения Главы муниципального образования "Город Архангельск" о предоставлении разрешения на условно разрешенный вид использования земельных участков, расположенных в Октябрьском территориальном округе г. Архангельска по улице Федота Шубина от 01.10.2020 года Комиссией по землепользованию и застройке муниципального образования "Город Архангельск" подготовлены следующие рекомендации в отношении внесенных предложений и замечаний по указанному проекту:

1) от участников общественных обсуждений, постоянно проживающих на территории, в пределах которой проводятся общественные обсуждения

№ п/п	Инициатор	Содержание предложения (замечания)	Рекомендации организатора
1.	нет	замечаний и предложений не поступило	нет

2) от иных участников общественных обсуждений

№ п/п	Инициатор	Содержание предложения (замечания)	Рекомендации организатора
1.	нет	замечаний и предложений не поступило	нет

Выводы по результатам общественных обсуждений:

рекомендовать предоставить разрешение на условно разрешенный вид использования земельных участков:

площадью 411 кв.м с кадастровым номером 29:22:040723:17,
 площадью 436 кв.м с кадастровым номером 29:22:040723:18,
 расположенных в Октябрьском территориальном округе г. Архангельска по улице Федота Шубина:

"малоэтажная многоквартирная жилая застройка: размещение малоэтажных многоквартирных домов (многоквартирные дома высотой до 4 этажей, включая мансардный); обустройство спортивных и детских площадок, площадок для отдыха; размещение объектов обслуживания жилой застройки во встроенных, пристроенных и встроенно-пристроенных помещениях малоэтажного многоквартирного дома, если общая площадь таких помещений в многоквартирном доме не составляет более 15% общей площади помещений дома" (код (числовое обозначение) вида разрешенного использования земельного участка по классификатору видов разрешенного использования земельных участков, утвержденному приказом Министерства экономического развития Российской Федерации от 01.09.2014 № 540 "Об утверждении классификатора видов разрешенного использования земельных участков", - 2.1.1).

**Председательствующий
 комиссии по подготовке проекта
 Правил землепользования и застройки
 МО "Город Архангельск"**

С.Ю. Буткевич

Заключение о результатах общественных обсуждений проекта решения Главы муниципального образования "Город Архангельск" о предоставлении разрешения на отклонение от предельных параметров разрешенного строительства объекта капитального строительства (одноподъездный многоквартирный жилой дом) на земельном участке, расположенном в Ломоносовском территориальном округе г. Архангельска по улице Выучейского

от "1" октября 2020 г.

Общественные обсуждения по проекту решения Главы муниципального образования "Город Архангельск" о предоставлении разрешения на отклонение от предельных параметров разрешенного строительства объекта капитального строительства (одноподъездный многоквартирный жилой дом) на земельном участке площадью 1099 кв.м с кадастровым номером 29:22:050502:1554, расположенном в Ломоносовском территориальном округе г. Архангельска по улице Выучейского:

размещение объекта (одноподъездный многоквартирный жилой дом) отдельно стоящим объектом капитального строительства;
 увеличение максимального процента застройки в границах земельного участка до 44 процентов;

увеличение максимального коэффициента плотности застройки до 2,23;
 уменьшение отступа зданий, строений, сооружений от границ земельного участка с южной стороны до 2 метров;

уменьшение отступа зданий, строений, сооружений от красной линии до 3 метров;
 размещение 11 машино-мест для хранения индивидуального транспорта за пределами земельного участка - с восточной стороны (1 метр от границ земельного участка);
 установление доли озелененной территории 16.8 процента;
 размещение площадок общего пользования различного назначения за пределами земельных участков:

детская площадка - с северо-западной стороны (30 метров от границ земельного участка),
 спортивная площадка - с северо-западной стороны (37 метров от границ земельного участка),

площадка отдыха взрослых - с северо-западной стороны (32 метра от границ земельного участка),
хозяйственная площадка - с северо-западной стороны (35 метров от границ земельного участка),
проводились в период с 25 сентября 2020 года по 30 сентября 2020 года.

Организатор общественных обсуждений: Комиссия по землепользованию и застройке.
В общественных обсуждениях приняло участие: 1 человек.

На основании протокола общественных обсуждений по проекту решения Главы муниципального образования "Город Архангельск" о предоставлении разрешения на отклонение от предельных параметров разрешенного строительства объекта капитального строительства (одноподъездный многоквартирный жилой дом) на земельном участке, расположенном в Ломоносовском территориальном округе г. Архангельска по улице Выучейского от 01.10.2020 года Комиссией по землепользованию и застройке муниципального образования "Город Архангельск" подготовлены следующие рекомендации в отношении внесенных предложений и замечаний по указанному проекту:

1) от участников общественных обсуждений, постоянно проживающих на территории, в пределах которой проводятся общественные обсуждения

№ п/п	Инициатор	Содержание предложения (замечания)	Рекомендации организатора
1.	Гуцелюк Галина Владимировна (вх. от 28.09.2020 № 12863)	Оставить выезд на дорогу на Серафимовича от дома Космонавтов, 44	Рекомендовать не учитывать данное предложение (замечание) как не относящееся к объекту и предмету общественных обсуждений. Въезды в квартал предусмотрены Проектом планировки центральной части муниципального образования "Город Архангельск" в границах ул. Смольный Буян, наб. Северной Двины, ул. Логина и пр. Обводный канал, утвержденным распоряжением мэра города Архангельска от 20.12.2013 г. № 4193р (с изменениями).

2) от иных участников общественных обсуждений

№ п/п	Инициатор	Содержание предложения (замечания)	Рекомендации организатора
1.	нет	замечаний и предложений не поступило	нет

Выводы по результатам общественных обсуждений:

рекомендовать предоставить разрешение на отклонение от предельных параметров разрешенного строительства объекта капитального строительства (одноподъездный многоквартирный жилой дом) на земельном участке площадью 1099 кв.м с кадастровым номером 29:22:050502:1554, расположенном в Ломоносовском территориальном округе г.Архангельска по улице Выучейского: размещение объекта (одноподъездный многоквартирный жилой дом) отдельно стоящим объектом капитального строительства;

увеличение максимального процента застройки в границах земельного участка до 44 процентов;

увеличение максимального коэффициента плотности застройки до 2,23;
уменьшение отступа зданий, строений, сооружений от границ земельного участка с южной стороны до 2 метров;

уменьшение отступа зданий, строений, сооружений от красной линии до 3 метров;
размещение 11 машино-мест для хранения индивидуального транспорта за пределами земельного участка - с восточной стороны (1 метр от границ земельного участка);

установление доли озелененной территории 16.8 процента;
размещение площадок общего пользования различного назначения за пределами земельных участков:

детская площадка - с северо-западной стороны (30 метров от границ земельного участка),
спортивная площадка - с северо-западной стороны (37 метров от границ земельного участка),
площадка отдыха взрослых - с северо-западной стороны (32 метра от границ земельного участка),
хозяйственная площадка - с северо-западной стороны (35 метров от границ земельного участка).

**Председательствующий
комиссии по подготовке проекта
Правил землепользования и застройки
МО "Город Архангельск"**

С.Ю. Буткевич

АДМИНИСТРАЦИЯ МУНИЦИПАЛЬНОГО ОБРАЗОВАНИЯ "ГОРОД АРХАНГЕЛЬСК"

ПОСТАНОВЛЕНИЕ

от 2 октября 2020 г. № 1620

О внесении изменений в Правила предоставления из городского бюджета субсидий частным образовательным организациям на реализацию образовательных программ

1. Внести в Правила предоставления из городского бюджета субсидий частным образовательным организациям на реализацию образовательных программ, утвержденные постановлением Администрации муниципального образования "Город Архангельск" от 12.02.2018 № 175 (с изменениями и дополнениями), (далее – Правила) следующие изменения:

а) пункт 3 дополнить подпунктом "г" следующего содержания:
"г) осуществление профилактических мероприятий (приобретение средств термометрии, дезинфекции и гигиены, оборудования по обеззараживанию воздуха).";
б) приложение № 3 к Правилам изложить в новой редакции согласно приложению к настоящему постановлению.

2. Опубликовать постановление в газете "Архангельск – город воинской славы" и на официальном информационном Интернет-портале муниципального образования "Город Архангельск".

3. Настоящее постановление вступает в силу с момента опубликования и распространяется на правоотношения, возникшие с 24 августа 2020 года.

**Исполняющий обязанности Главы
муниципального образования
"Город Архангельск"**

Д.В. Шапошников

Приложение
к постановлению Администрации
муниципального образования
"Город Архангельск"
от 02.10.2020 № 1620

"Приложение № 3
к Правилам предоставления
из городского бюджета субсидий
частным образовательным организациям
на реализацию образовательных программ

ОТЧЕТ

о расходах частной образовательной организации, источником финансового обеспечения которых является субсидия на реализацию образовательных программ

(полное наименование частной образовательной организации
(фамилия, имя, отчество индивидуального предпринимателя)
за _____ 20__ г.
(отчетный период)

Наименование показателя	Сумма, руб.	
	отчетный период	нарастающим итогом с начала года
1	2	3
Остаток субсидии на начало отчетного периода		
в том числе:		
потребность в котором подтверждена	x	
подлежащий возврату в городской бюджет	x	
Поступило средств, всего:		
в том числе:		
из городского бюджета		
возврат дебиторской задолженности прошлых лет		
из них:		
возврат дебиторской задолженности прошлых лет, решение об использовании которой принято		
возврат дебиторской задолженности прошлых лет, решение об использовании которой не принято		
иные доходы в форме штрафов и пеней, источником финансового обеспечения которых являлась субсидия		
Использовано субсидии, всего:		
в том числе:		
на выплату заработной платы и начислений на нее		
на выплату пособий за первые три дня временной нетрудоспособности за счет средств работодателя в случае заболевания работника или полученной им травмы (за исключением несчастных случаев на производстве и профессиональных заболеваний)		
на выходные пособия работников при их увольнении в связи с ликвидацией либо реорганизацией, иными организационно-штатными мероприятиями, приводящими к сокращению численности или штата, осуществляемых в порядке и размерах, установленных законодательством Российской Федерации		
на выходные пособия работников при их увольнении, не связанном с ликвидацией либо реорганизацией, изменением структуры и иными организационно-штатными мероприятиями, приводящими к сокращению численности или штата		
на выплату среднемесячного заработка на период трудоустройства работника при его увольнении в связи с ликвидацией либо реорганизацией частной образовательной организации, иными организационно-штатными мероприятиями, приводящими к сокращению штатной численности частной образовательной организации		
на выплату ежемесячных компенсационных выплат в размере 50 рублей – персоналу, находящемуся в отпуске по уходу за ребенком до достижения им возраста трех лет		
на выплату материальной помощи в размере оклада (должностного оклада), ставки заработной платы по основному месту работы (по основной должности) один раз в течение года и единовременного выходного пособия в размере трех окладов (должностных окладов), ставок заработной платы при выходе работника на пенсию по возрасту впервые или состоянию здоровья		
на оплату расходов на учебники		
на оплату расходов на учебные пособия		
на приобретение средств обучения, игр, игрушек		
на материально-техническое обеспечение подготовки и проведения государственной итоговой аттестации		
на приобретение аттестатов об основном и среднем общем образовании		
на обеспечение дополнительного профессионального образования педагогических работников по профилю педагогической деятельности		
на осуществление профилактических мероприятий (приобретение термометрии, дезинфекции и гигиены, оборудования по обеззараживанию воздуха)		
возвращено в городской бюджет, всего:		
в том числе:		
израсходованных не по целевому назначению		
в сумме остатка субсидии на начало года, потребность в которой не подтверждена		
в сумме возврата дебиторской задолженности прошлых лет, решение об использовании которой не принято		
Остаток субсидии на конец отчетного периода		
в том числе:		
требуется в направлении на те же цели		
подлежит возврату в городской бюджет		

Приложение: копии первичных документов, подтверждающих произведенные расходы, на ___ л. в ___ экз.

Руководитель частной образовательной организации
(индивидуальный предприниматель)

(подпись)

(расшифровка подписи)

МП
(при наличии печати)

" ___ " _____ 20__ г.

Согласовано

Директор департамента образования
Администрации муниципального образования "Город Архангельск"

(подпись)

(расшифровка подписи)

" ___ " _____ 20__ г."

АДМИНИСТРАЦИЯ МУНИЦИПАЛЬНОГО ОБРАЗОВАНИЯ "ГОРОД АРХАНГЕЛЬСК"

ПОСТАНОВЛЕНИЕ

от 5 октября 2020 г. № 1621

Об утверждении Административного регламента предоставления муниципальной услуги "Регистрация и учет граждан, имеющих право на получение социальных выплат для приобретения жилья в связи с переселением из районов Крайнего Севера и приравненных к ним местностей, на территории муниципального образования "Город Архангельск" Архангельской области"

В соответствии со статьей 13 Федерального закона от 27 июля 2010 года № 210-ФЗ "Об организации предоставления государственных и муниципальных услуг", подпунктом 4 пункта 2 статьи 7 областного закона от 2 июля 2012 года № 508-32-ОЗ "О государственных и муниципальных услугах в Архангельской области и дополнительных мерах по защите прав человека и гражданина при их предоставлении" Администрация муниципального образования "Город Архангельск" **постановляет:**

1. Утвердить прилагаемый Административный регламент предоставления муниципальной услуги "Регистрация и учет граждан, имеющих право на получение социальных выплат для приобретения жилья в связи с переселением из районов Крайнего Севера и приравненных к ним местностей, на территории муниципального образования "Город Архангельск" Архангельской области".
2. Опубликовать постановление в газете "Архангельск – город воинской славы" и на официальном информационном Интернет-портале муниципального образования "Город Архангельск".

Исполняющий обязанности Главы
муниципального образования
"Город Архангельск"

Д.В. Шапошников

Приложение
УТВЕРЖДЕН
постановлением Администрации
муниципального образования
"Город Архангельск"
от 05.10.2020 № 1621

АДМИНИСТРАТИВНЫЙ РЕГЛАМЕНТ предоставления муниципальной услуги "Регистрация и учет граждан, имеющих право на получение социальных выплат для приобретения жилья в связи с переселением из районов Крайнего Севера и приравненных к ним местностей, на территории муниципального образования "Город Архангельск" Архангельской области"

1. Общие положения

1.1. Предмет регулирования административного регламента

Настоящий Административный регламент устанавливает порядок предоставления муниципальной услуги "Регистрация и учет граждан, имеющих право на получение социальных выплат для приобретения жилья в связи с переселением из районов Крайнего Севера и приравненных к ним местностей, на территории муниципального образования "Город Архангельск" Архангельской области" (далее – муниципальная услуга) и стандарт предоставления муниципальной услуги, включая сроки и последовательность административных процедур и административных действий Администрации муниципального образования "Город Архангельск" (далее – Администрация) при осуществлении полномочий по предоставлению муниципальной услуги.

1.2. Круг заявителей

1.2.1. Заявителями при предоставлении муниципальной услуги являются граждане, прибывшие в районы Крайнего Севера и приравненные к ним местности не позднее 1 января 1992 года, имеющие общую продолжительность стажа работы в районах Крайнего Севера и приравненных к ним местностях не менее пятнадцати календарных лет, не имеющие других жилых помещений на территории Российской Федерации за пределами районов Крайнего Севера и приравненных к ним местностей или нуждающиеся в улучшении жилищных условий и не получавшие субсидий на эти цели.

1.2.2. От имени физических лиц, указанных в пункте 1.2.1 настоящего Административного регламента, вправе выступать:

представитель физического лица при представлении доверенности, подписанной физическим лицом и оформленной в соответствии с гражданским законодательством;
законный представитель физического лица при представлении документов, подтверждающих права законного представителя.

В случае оформления доверенности в форме электронного документа она должна быть подписана с использованием усиленной квалифицированной электронной подписи.

1.3. Требования к порядку информирования о предоставлении муниципальной услуги

1.3.1. Информация о правилах предоставления муниципальной услуги может быть получена:
по телефону;
по электронной почте;
по почте путем обращения заявителя с письменным запросом о предоставлении информации;
при личном обращении заявителя;
на официальном информационном Интернет-портале муниципального образования "Город Архангельск";
на Архангельском региональном портале государственных и муниципальных услуг (функций);
в помещениях органа Администрации, предоставляющего муниципальную услугу, (на информационных стендах).

1.3.2. При информировании по телефону, по электронной почте, по почте (путем обращения заявителя с письменным запросом о предоставлении информации) и при личном обращении заявителя:

- 1) сообщается следующая информация:
контактные данные органа Администрации, предоставляющего муниципальную услугу, (почтовый адрес, адрес официального сайта Администрации в информационно-телекоммуникационной сети "Интернет", номер телефона для справок, адрес электронной почты);
график работы органа Администрации, предоставляющего муниципальную услугу, с заявителями в целях оказания содействия при подаче запросов заявителей в электронной форме;
график работы органа Администрации, предоставляющего муниципальную услугу, с заявителями по иным вопросам их взаимодействия;
сведения о порядке досудебного (внесудебного) обжалования решений и действий (бездействия) органа Администрации, предоставляющего муниципальную услугу, его должностных лиц либо муниципальных служащих;
- 2) осуществляется консультирование по порядку предоставления муниципальной услуги.

Ответ на телефонный звонок должен начинаться с информации о наименовании органа Администрации, в который позвонил гражданин, должности, фамилии, имени и отчества принявшего телефонный звонок муниципального служащего Администрации. Время разговора не должно превышать 10 минут. При невозможности муниципального служащего, принявшего телефонный звонок, самостоятельно ответить на поставленные вопросы, телефонный звонок должен быть передан другому муниципальному служащему либо позвонившему гражданину должен быть сообщен номер телефона, по которому можно получить необходимую информацию, или указан иной способ получения информации о правилах предоставления муниципальной услуги.

Обращения заявителей по электронной почте и их письменные запросы рассматриваются в Администрации в порядке, предусмотренном Федеральным законом от 2 мая 2006 года № 59-ФЗ "О порядке рассмотрения обращений граждан Российской Федерации" и Федеральным законом от 9 февраля 2009 года № 8-ФЗ "Об обеспечении доступа к информации о деятельности государственных органов и органов местного самоуправления".

1.3.3. На официальном информационном Интернет-портале муниципального образования "Город Архангельск" размещается следующая информация:

- текст настоящего Административного регламента;
- контактные данные органа Администрации, предоставляющего муниципальную услугу, указанные в пункте 1.3.2 настоящего Административного регламента;
- график работы органа Администрации, предоставляющего муниципальную услугу, с заявителями по вопросам их взаимодействия;
- образцы заполнения заявителями бланков документов;
- порядок получения консультаций (справок) о предоставлении муниципальной услуги;
- сведения о порядке досудебного (внесудебного) обжалования решений и действий (бездействия) органа Администрации, предоставляющего муниципальную услугу, его должностных лиц либо муниципальных служащих.

1.3.4. На Архангельском региональном портале государственных и муниципальных услуг (функций) размещается информация, указанная в пункте 1.3.3 настоящего Административного регламента;

информация, указанная в пункте 22 Положения о формировании и ведении Архангельского регионального реестра государственных и муниципальных услуг (функций) и Архангельского регионального портала государственных и муниципальных услуг (функций), утвержденного постановлением Правительства Архангельской области от 28 декабря 2010 года № 408-пп.

1.3.5. В помещениях органа Администрации, предоставляющего муниципальную услугу, (на информационных стендах) размещается информация, указанная в пункте 1.3.3 настоящего Административного регламента.

2. Стандарт предоставления муниципальной услуги

2.1. Наименование муниципальной услуги

"Регистрация и учет граждан, имеющих право на получение социальных выплат для приобретения жилья в связи с переселением из районов Крайнего Севера и приравненных к ним местностей, на территории муниципального образования "Город Архангельск" Архангельской области".

2.2. Наименование органа Администрации, предоставляющего муниципальную услугу, иных органов и организаций, участвующих в предоставлении муниципальной услуги

2.2.1. Муниципальная услуга исполняется непосредственно Администрацией в лице департамента городского хозяйства Администрации (далее – департамент городского хозяйства).

- 2.2.2. В предоставлении муниципальной услуги участвуют:
1) департамент организационной работы, общественных связей и контроля Администрации;
2) муниципальное учреждение муниципального образования "Город Архангельск" "Информационно-расчетный центр" (далее – МУ "Информационно-расчетный центр");
3) территориальный орган Пенсионного фонда Российской Федерации;
4) филиал ФГБУ "ФКП Росреестра" по Архангельской области и Ненецкому автономному округу.

В ходе предоставления муниципальной услуги запрещается требовать от заявителя осуществления действий, в том числе согласований, необходимых для получения муниципальной услуги и связанных с обращением в иные органы Администрации, органы местного самоуправления, государственные органы и организации, за исключением получения услуг, включенных в перечень услуг, которые являются необходимыми и обязательными для предоставления муниципальных услуг органами Администрации муниципального образования "Город Архангельск" и предоставляются организациями, участвующими в предоставлении муниципальных услуг, утвержденный решением Архангельской городской Думы от 21 марта 2012 года № 410.

2.3. Результат предоставления муниципальной услуги

Результатами предоставления муниципальной услуги являются:
1) выдача распоряжения заместителя Главы муниципального образования "Город Архангельск" о принятии на учет граждан, имеющих право на получение социальных выплат для приобретения жилья в связи с переселением из районов Крайнего Севера и приравненных к ним местностей (далее – распоряжение о принятии на учет);
2) выдача распоряжения заместителя Главы муниципального образования "Город Архангельск" об отказе в принятии на учет граждан, имеющих право на получение социальных выплат для приобретения жилья в связи с переселением из районов Крайнего Севера и приравненных к ним местностей (далее – распоряжение об отказе в принятии на учет).

2.4. Сроки при предоставлении муниципальной услуги

- 2.4.1. Сроки выполнения отдельных административных процедур и действий:
1) регистрация запроса заявителя – в день поступления запроса заявителя;
2) рассмотрение вопроса о предоставлении муниципальной услуги и принятие решения о выдаче результата предоставления муниципальной услуги составляет 12 рабочих дней;
3) передача документов, предусмотренных пунктом 3.2.7 настоящего Административного регламента, муниципальному служащему Администрации, ответственному за выдачу документов, осуществляется в течение одного дня после подписания документов, предусмотренных пунктом 3.2.7 настоящего Административного регламента;
4) выдача заявителю результата предоставления муниципальной услуги осуществляется в течение одного дня после передачи документов, предусмотренных пунктом 3.2.7 настоящего Административного регламента, муниципальному служащему Администрации, ответственному за выдачу документов.
- 2.4.2. Максимальный срок ожидания в очереди:
1) при подаче запроса о предоставлении муниципальной услуги – не более 15 минут;
2) при получении результата предоставления муниципальной услуги – не более 15 минут.
- 2.4.3. Общий срок предоставления муниципальной услуги: 15 рабочих дней.

2.5. Перечень нормативных правовых актов, регулирующих предоставление муниципальной услуги

Перечень нормативных правовых актов, регулирующих предоставление муниципальной услуги, размещается на официальном информационном Интернет-портале муниципального образования "Город Архангельск", в Архангельском региональном реестре государственных и муниципальных услуг (функций) и на Архангельском региональном портале государственных и муниципальных услуг (функций).

2.6. Исчерпывающий перечень документов, необходимых для предоставления муниципальной услуги и услуг, которые являются необходимыми и обязательными для предоставления муниципальной услуги

2.6.1. Для получения результата муниципальной услуги заявитель представляет (далее – запрос заявителя):

- 1) заявление о включении в список граждан, имеющих право на получение социальных выплат для приобретения жилья;
- 2) документы, удостоверяющие личность заявителя и проживающих с ним членов семьи;
- 3) документы, подтверждающие родственные отношения заявителя и членов его семьи (свидетельства о браке (свидетельства о расторжении брака, записи актов гражданского состояния), свидетельства о рождении (страницы паспорта гражданина Российской Федерации с внесенными сведениями о детях и семейном положении), свидетельства об усыновлении);
- 4) пенсионное удостоверение или справка о пенсионном обеспечении из органа, осуществляющего пенсионное обеспечение, – для пенсионеров;
- 5) справка об инвалидности – для инвалидов I и II групп, а также для инвалидов с детства;
- 6) документ, подтверждающий общую продолжительность стажа работы в районах Крайнего Севера и приравненных к ним местностях (копия трудовой книжки либо документ, выданный Пенсионным фондом Российской Федерации);
- 7) справка органов службы занятости населения о признании заявителя в установленном порядке безработным – для безработных, состоящих не менее одного года на учете в органах службы занятости населения по месту постоянного проживания;
- 8) правоустанавливающие документы на жилые помещения, которые принадлежат на праве собственности заявителю и (или) членам его семьи, права на которые не зарегистрированы в Едином государственном реестре недвижимости;
- 9) документы, содержащие сведения о проживании заявителя в районах Крайнего Севера и приравненных к ним местностях в период с 31 декабря 1991 года до 1 января 2015 года (копия паспорта гражданина Российской Федерации с отметкой о регистрации по месту жительства, либо выписка из домового книги (копия поквартирной карточки), либо справка, содержащая сведения о регистрации по месту жительства, выданная территориальным органом федерального органа исполнительной власти, осуществляющего функции по выработке и реализации государственной политики и нормативно-правовому регулированию в сфере миграции).

2.6.2. Для получения результата муниципальной услуги заявитель вправе по собственной инициативе представить:

- 1) страховые номера индивидуального лицевого счета в системе индивидуального (персонифицированного) учета гражданина, имеющего право на получение социальной выплаты для приобретения жилья, и членов его семьи;
- 2) выписку (выписки) из Единого государственного реестра недвижимости о правах гражданина, имеющего право на получение социальной выплаты для приобретения жилья, и членов его семьи на имеющиеся (имевшиеся) у них жилые помещения;
- 3) документ, содержащий сведения о регистрации граждан по месту жительства в жилом помещении совместно с гражданином, имеющим право на получение социальной выплаты для приобретения жилья (далее – справка о составе семьи);
- 4) документ, содержащий сведения о составившей после 1 января 2015 года регистрации по месту жительства в районах Крайнего Севера и приравненных к ним местностях гражданина, имеющего право на получение социальной выплаты для приобретения жилья (далее – поквартирная карточка).

2.6.3. Если заявитель не представил по собственной инициативе документы, указанные в пункте 2.6.2 настоящего Административного регламента, орган Администрации, предоставляющий

муниципальную услугу, должен самостоятельно запросить их путем направления межведомственных информационных запросов в порядке, предусмотренном разделом 3 настоящего Административного регламента.

2.6.4. Документ, предусмотренный подпунктом 1 пункта 2.6.1 настоящего Административного регламента, составляется по форме в соответствии с приложением № 1 к настоящему Административному регламенту.

2.6.5. Документы, предусмотренные подпунктами 2 - 5, 8 пункта 2.6.1, подпунктами 1 - 4 пункта 2.6.2 настоящего Административного регламента, представляются в виде ксерокопии в одном экземпляре каждый.

Копии документов должны полностью соответствовать подлинникам документов.

Документы, предусмотренные подпунктами 6, 7, 9 пункта 2.6.1, настоящего Административного регламента, представляются в виде подлинника.

2.6.6. Документы, предусмотренные настоящим подразделом, представляются одним из следующих способов:

подаются заявителем лично в отдел регистрации и контроля исполнения документов департамента организационной работы, общественных связей и контроля Администрации; направляются почтовым отправлением в Администрацию.

2.6.7. Администрация не вправе требовать от заявителя:

представления документов и информации или осуществления действий, представление или осуществление которых не предусмотрено нормативными правовыми актами, регулирующими отношения, возникающие в связи с предоставлением муниципальной услуги;

представления документов и информации, которые находятся в распоряжении органа Администрации, предоставляющего муниципальную услугу, иных органов Администрации, органов местного самоуправления, государственных органов, организаций и учреждений, в соответствии с нормативными правовыми актами Российской Федерации, нормативными правовыми актами Архангельской области и муниципальными правовыми актами муниципального образования "Город Архангельск";

осуществления действий, в том числе согласований, необходимых для получения муниципальной услуги и связанных с обращением в иные государственные органы, органы местного самоуправления, организации, за исключением получения услуг и получения документов и информации, предоставляемых в результате предоставления таких услуг, включенных в перечни, указанные в части 1 статьи 9 Федерального закона от 27 июля 2010 года № 210-ФЗ "Об организации предоставления государственных и муниципальных услуг";

представления документов и информации, отсутствие и (или) недостоверность которых не указывались при первоначальном отказе в приеме документов, необходимых для предоставления муниципальной услуги, либо в предоставлении муниципальной услуги, за исключением следующих случаев:

изменение требований нормативных правовых актов, касающихся предоставления муниципальной услуги, после первоначальной подачи заявления о предоставлении муниципальной услуги;

наличие ошибок в заявлении о предоставлении муниципальной услуги и документах, поданных заявителем после первоначального отказа в приеме документов, необходимых для предоставления муниципальной услуги, либо в предоставлении муниципальной услуги и не включенных в представленный ранее комплект документов;

истечение срока действия документов или изменение информации после первоначального отказа в приеме документов, необходимых для предоставления муниципальной услуги, либо в предоставлении муниципальной услуги;

выявление документально подтвержденного факта (признаков) ошибочного или противоправного действия (бездействия) должностного лица Администрации, муниципального служащего при первоначальном отказе в приеме документов, необходимых для предоставления муниципальной услуги, либо в предоставлении муниципальной услуги, о чем в письменном виде за подписью руководителя органа Администрации, предоставляющего муниципальную услугу, уведомляется заявитель, а также приносятся извинения за доставленные неудобства.

2.7. Исчерпывающий перечень оснований для отказа в приеме документов, необходимых для предоставления муниципальной услуги

2.7.1. Основаниями для отказа в приеме документов, необходимых для предоставления муниципальной услуги, являются следующие обстоятельства:

1) лицо, подающее документы, не относится к числу заявителей в соответствии с пунктами 1.2.1 и 1.2.2 настоящего Административного регламента;

2) заявитель представил неполный комплект документов, установленный пунктом 2.6.1 настоящего Административного регламента;

3) заявитель представил документы, оформление и (или) способ представления которых не соответствует установленным требованиям пунктов 2.6.5, 2.6.6 настоящего Административного регламента;

2.7.2. Не допускается отказ в приеме документов, необходимых для предоставления муниципальной услуги, в случае, если запрос заявителя подан в соответствии с информацией о сроках и порядке предоставления муниципальной услуги, размещенной на Архангельском региональном портале государственных и муниципальных услуг (функций) и официальном информационном Интернет-портале муниципального образования "Город Архангельск".

Не допускается повторный отказ в приеме документов, необходимых для предоставления муниципальной услуги, по основанию, предусмотренному подпунктом 2 пункта 2.7.1 настоящего Административного регламента, если такой отказ приводит к нарушению требований, предусмотренных пунктом 4 части 1 статьи 7 Федерального закона от 27 июля 2010 года № 210-ФЗ "Об организации предоставления государственных и муниципальных услуг".

2.8. Исчерпывающий перечень оснований для приостановления или отказа в предоставлении муниципальной услуги

2.8.1. Оснований для приостановления предоставления муниципальной услуги не предусмотрено.

2.8.2. Основаниями для принятия решения об отказе в принятии на учет граждан, имеющих право на получение социальных выплат для приобретения жилья в связи с переселением из районов Крайнего Севера и приравненных к ним местностей, являются следующие обстоятельства:

1) отказ заявителя от предоставления муниципальной услуги путем подачи личного заявления;

2) несоответствие гражданина требованиям, указанным в статьях 1, 2 Федерального закона от 25 октября 2002 года № 125-ФЗ "О жилищных субсидиях гражданам, выезжающим из районов Крайнего Севера и приравненных к ним местностей";

3) недостоверность сведений, содержащихся в представленных документах.

2.8.3. Не допускается отказ в предоставлении муниципальной услуги в случае, если запрос заявителя подан в соответствии с информацией о сроках и порядке предоставления муниципальной услуги, размещенной на Архангельском региональном портале государственных и муниципальных услуг (функций) и официальном информационном Интернет-портале муниципального образования "Город Архангельск".

Не допускается отказ в предоставлении муниципальной услуги по основанию, предусмотренному подпунктом 2 пункта 2.8.2 настоящего Административного регламента, если такой отказ приводит к нарушению требований, предусмотренных пунктом 4 части 1 статьи 7 Федерального закона от 27 июля 2010 года № 210-ФЗ "Об организации предоставления государственных и муниципальных услуг".

2.9. Перечень услуг, которые являются необходимыми и обязательными для предоставления муниципальной услуги, в том числе сведения о документе (документах), выдаваемом (выдаваемых) организациями, участвующими в предоставлении муниципальной услуги

Необходимых и обязательных услуг для предоставления муниципальной услуги не предусмотрено.

2.10. Порядок, размер и основания взимания платы с заявителя при предоставлении муниципальной услуги

Предоставление муниципальной услуги осуществляется на безвозмездной основе.

2.11. Требования к помещениям, в которых предоставляется муниципальная услуга

2.11.1. Помещения Администрации, предназначенные для предоставления муниципальной услуги, обозначаются соответствующими табличками с указанием номера кабинета, названия соответствующего подразделения органа, фамилий, имен и отчеств муниципальных служащих, организующих предоставление муниципальной услуги, мест приема и выдачи документов, мест информирования заявителей.

Прием заявителей осуществляется в специально предназначенных для этого помещениях Администрации.

Для ожидания приема отводятся места, оснащенные стульями и столами для возможности оформления документов.

В местах информирования заявителей размещаются информационные стенды с информацией, предусмотренной пунктом 1.3.3 настоящего Административного регламента.

2.11.2. Помещения Администрации, предназначенные для предоставления муниципальной услуги, должны удовлетворять требованиям об обеспечении беспрепятственного доступа инвалидов к объектам социальной, инженерной и транспортной инфраструктур и к предоставляемым в них услугам в соответствии с законодательством Российской Федерации о социальной защите инвалидов, включая:

условия для беспрепятственного доступа к помещениям, расположенным в здании, в котором предоставляется муниципальная услуга;

возможность самостоятельного с помощью служащих, организующих предоставление муниципальной услуги, передвижения по зданию, в котором расположены помещения, предназначенные для предоставления муниципальной услуги, в целях доступа к месту предоставления услуги, входа в такое здание и выхода из него;

возможность посадки в транспортное средство и высадки из него перед входом в здание, в котором расположены помещения, предназначенные для предоставления муниципальной услуги, в том числе с использованием кресла-коляски, с помощью служащих, организующих предоставление муниципальной услуги;

сопровождение инвалидов, имеющих стойкие расстройства функции зрения и самостоятельно передвижения, и оказание им помощи в здании, в котором расположено помещения, предназначенные для предоставления муниципальной услуги;

надлежащее размещение оборудования и носителей информации, необходимых для обеспечения беспрепятственного доступа инвалидов к помещениям, предназначенные для предоставления муниципальной услуги, с учетом ограничений их жизнедеятельности;

дублирование необходимой для получения муниципальной услуги звуковой и зрительной информации, а также надписей, знаков и иной текстовой и графической информации знаками, выполненными рельефно-точечным шрифтом Брайля, допуск сурдопереводчика и тифлосурдопереводчика;

допуск собаки-проводника в здание, в котором расположены помещения, предназначенные для предоставления муниципальной услуги, при наличии документа, подтверждающего специальное обучение собаки-проводника и выданного по форме и в порядке, которые определены уполномоченным федеральным органом исполнительной власти;

оказание инвалидам необходимой помощи в доступной для них форме в уяснении порядка предоставления муниципальной услуги, в оформлении предусмотренных настоящим административным регламентом документов, в совершении ими других необходимых для получения результата муниципальной услуги действий;

оказание служащими, организующими предоставление муниципальной услуги, помощи инвалидам в преодолении барьеров, мешающих получению ими муниципальной услуги наравне с другими лицами.

2.12. Показатели доступности и качества муниципальной услуги

2.12.1. Показателями доступности муниципальной услуги являются:

1) соответствие заявителям информации о правилах предоставления муниципальной услуги в соответствии с пунктом 1.3 настоящего Административного регламента;

2) обеспечение заявителям возможности обращения за предоставлением муниципальной услуги через представителя;

3) запись на прием в Администрацию для подачи запросов о предоставлении муниципальной услуги;

размещение на Архангельском региональном портале государственных и муниципальных услуг (функций) форм документов, необходимых для предоставления муниципальной услуги и обеспечение возможности их копирования и заполнения в электронной форме;

4) безвозмездность предоставления муниципальной услуги.

2.12.2 Показателями качества муниципальной услуги являются:

1) отсутствие случаев нарушения сроков при предоставлении муниципальной услуги;

2) отсутствие случаев удовлетворения в судебном порядке заявлений заявителей, оспаривающих решения и действия (бездействия) Администрации, ее должностных лиц, муниципальных служащих;

3) отсутствие случаев назначения административных наказаний в отношении должностных лиц, муниципальных служащих Администрации за нарушение законодательства об организации предоставления муниципальной услуги;

4) количество взаимодельствий заявителя с должностными лицами при предоставлении муниципальной услуги не более двух раз.

3. Состав, последовательность и сроки выполнения административных процедур, требования к порядку их выполнения

Предоставление муниципальной услуги включает в себя следующие административные процедуры:

1) регистрация запроса заявителя о предоставлении муниципальной услуги;

2) рассмотрение вопроса о предоставлении муниципальной услуги и принятие решения о выдаче результата предоставления муниципальной услуги;

3) выдача заявителю результата предоставления муниципальной услуги.

3.1. Регистрация запроса заявителя о предоставлении муниципальной услуги

3.1.1. Основанием для начала предоставления муниципальной услуги является получение Администрацией запроса заявителя о предоставлении муниципальной услуги (пункт 2.6.1 настоящего Административного регламента).

В целях регистрации запроса заявителя муниципальный служащий Администрации, ответственный за прием документов, в срок, указанный в подпункте 1 пункта 2.4.1 настоящего Административного регламента, проверяет полноту и правильность оформления полученных документов и устанавливает наличие или отсутствие оснований для отказа в приеме документов, необходимых для предоставления муниципальной услуги (подраздел 2.7 настоящего Административного регламента).

3.1.2. В случае наличия оснований для отказа в приеме документов (подраздел 2.7 настоящего Административного регламента), муниципальный служащий Администрации, ответственный за прием документов, подготавливает уведомление об этом.

В уведомлении указывается конкретное основание для отказа в приеме документов с разъяснением, в чем оно состоит, а также в случаях, предусмотренных подпунктами 2 - 3 пункта 2.7.1 настоящего Административного регламента, перечень недостающих документов и (или) документов, оформление и (или) способ представления которых не соответствует установленным требованиям.

Уведомление об отказе в приеме документов подписывается руководителем органа Администрации, осуществляющего прием документов, и вручается заявителю лично (в случае его явки) либо направляется заявителю:

почтовым отправлением – если заявитель обратился за получением муниципальной услуги посредством почтового отправления. При этом заявителю возвращаются представленные им документы;

любым из способов, предусмотренных абзацами третьим и четвертым настоящего пункта, – если заявитель указал на такой способ в запросе.

3.1.3. В случае отсутствия оснований для отказа в приеме документов (подраздел 2.7 настоящего Административного регламента), поступивших в Администрацию на бумажном носителе, муниципальный служащий Администрации, ответственный за прием документов, регистрирует запрос заявителя в системе электронного документооборота "Дело" и направляет его муниципальному служащему Администрации, ответственному за рассмотрение вопроса о принятии на учет граждан, имеющих право на получение социальных выплат для приобретения жилья в связи с переселением из районов Крайнего Севера и приравненных к ним местностей, на территории муниципального образования "Город Архангельск" Архангельской области (далее – муниципальный служащий Администрации, ответственный за рассмотрение вопроса о принятии на учет граждан, имеющих право на получение социальных выплат для приобретения жилья).

3.1.4. Результатом административной процедуры является прием и регистрация заявления с прилагаемыми к нему документами или отказ в приеме документов.

3.2. Рассмотрение вопроса о предоставлении муниципальной услуги и принятие решения о выдаче результата предоставления муниципальной услуги

3.2.1. Основанием для начала выполнения административной процедуры является регистрация запроса заявителя о предоставлении муниципальной услуги.

3.2.2. Муниципальный служащий Администрации, ответственный за рассмотрение вопроса о принятии на учет граждан, имеющих право на получение социальных выплат для приобретения жилья, регистрирует заявление в книге регистрации и учета граждан, имеющих право на получение социальных выплат для приобретения жилья, согласно приложению № 2 к настоящему Административному регламенту.

3.2.3. В случае непредставления заявителем документов, которые заявитель вправе представить по собственной инициативе (пункт 2.6.2 настоящего Административного регламента), муниципальный служащий Администрации, ответственный за рассмотрение вопроса о принятии на учет граждан, имеющих право на получение социальных выплат для приобретения жилья, направляет межведомственные информационные запросы:

для получения страховых номеров индивидуального лицевого счета в системе индивидуально-персонифицированного учета гражданина, имеющего право на получение социальной выплаты для приобретения жилья, и членов его семьи – в территориальный орган Пенсионного фонда Российской Федерации – в пятидневный срок;

для получения выписки о наличии или отсутствии жилых помещений в собственности – в Филлиал ФГБУ "ФКП Росреестра" по Архангельской области и Ненецкому автономному округу" – в пятидневный срок;

для получения поквартирной карточки, справки о составе семьи – в МУ "ИРЦ" – в пятидневный срок.

Указанные межведомственные информационные запросы направляются через единую систему межведомственного электронного взаимодействия или Архангельскую региональную систему межведомственного электронного взаимодействия.

После проверки сведений, содержащихся в документах, представленных заявителем в соответствии с пунктом 2.6.1, и поступления ответов на межведомственные информационные запросы, муниципальный служащий Администрации, ответственный за рассмотрение вопроса о принятии на учет граждан, имеющих право на получение социальных выплат для приобретения жилья, готовит документы для рассмотрения данного вопроса на городской жилищной комиссии при Администрации.

3.2.4. Городская жилищная комиссия при Администрации рассматривает представленные документы и выносит решение о принятии либо отказе в принятии на учет граждан, имеющих право на получение социальных выплат для приобретения жилья в связи с переселением из районов Крайнего Севера и приравненных к ним местностей.

3.2.5. В случае наличия оснований для отказа в принятии на учет граждан, имеющих право на получение социальных выплат для приобретения жилья в связи с переселением из районов Крайнего Севера и приравненных к ним местностей, предусмотренных пунктом 2.8.2 настоящего Административного регламента, муниципальный служащий Администрации, ответственный за рассмотрение вопроса о принятии на учет граждан, имеющих право на получение социальных выплат для приобретения жилья, готовит проект распоряжения об отказе в принятии на учет.

В сопроводительном письме к распоряжению об отказе в принятии на учет заявителю указывается конкретное основание для отказа и разъясняется, в чем оно состоит.

3.2.6. В случае отсутствия оснований для отказа в предоставлении муниципальной услуги, предусмотренных пунктом 2.8.2 настоящего Административного регламента, муниципальный служащий Администрации, ответственный за рассмотрение вопроса о принятии на учет граждан, имеющих право на получение социальных выплат для приобретения жилья, готовит проект распоряжения о принятии на учет.

3.2.7. Распоряжение о принятии либо об отказе в принятии на учет передается муниципальному служащему Администрации, ответственному за выдачу документов, в срок, предусмотренный подпунктом 3 пункта 2.4.1 настоящего Административного регламента.

3.2.8. Результатом административной процедуры является подписание заместителем Главы муниципального образования "Город Архангельск" распоряжения о принятии либо об отказе в принятии на учет граждан, имеющих право на получение социальных выплат для приобретения жилья в связи с переселением из районов Крайнего Севера и приравненных к ним местностей.

3.3. Выдача заявителю результата предоставления муниципальной услуги

3.3.1. Основанием для начала выполнения административной процедуры является подписание документов, предусмотренных пунктом 3.2.6 настоящего Административного регламента (далее – результат предоставления муниципальной услуги).

3.3.2. Муниципальный служащий Администрации, ответственный за выдачу документов, в срок, предусмотренный подпунктом 4 пункта 2.4.1 настоящего Административного регламента, вручает результат предоставления муниципальной услуги заявителю лично (в случае его явки) либо направляет заявителю:

почтовым отправлением – если заявитель обратился за получением муниципальной услуги лично в Администрацию или посредством почтового отправления.

Результат вручается любым из способов, предусмотренных абзацами первым - вторым настоящего пункта, – если заявитель указал на такой способ в запросе.

3.3.3. В случае выявления заявителем в полученных документах опечаток и (или) ошибок заявитель представляет в Администрацию одним из способов, предусмотренных пунктом 2.6.6 настоящего Административного регламента, заявление в свободной форме об исправлении таких опечаток и (или) ошибок.

Муниципальный служащий Администрации, ответственный за рассмотрение вопроса о принятии на учет граждан, имеющих право на получение социальных выплат для приобретения жилья, в срок, не превышающий двух рабочих дней со дня поступления соответствующего заявления, проводит проверку указанных в заявлении сведений.

В случае выявления допущенных опечаток и (или) ошибок в выданных в результате предоставления муниципальной услуги документах муниципальный служащий Администрации, ответственный за рассмотрение вопроса о принятии на учет граждан, имеющих право на получение социальных выплат для приобретения жилья, осуществляет их замену в срок, не превышающий пяти рабочих дней со дня поступления соответствующего заявления.

3.3.4. Результатом административной процедуры является выдача заявителю документов, предусмотренных пунктом 3.2.7 настоящего Административного регламента.

4. Формы контроля за исполнением Административного регламента

4.1. Контроль за исполнением настоящего Административного регламента осуществляется директором департамента городского хозяйства в следующих формах:

текущий контроль за выполнением муниципальными служащими Администрации административных действий при предоставлении муниципальной услуги;

рассмотрение жалоб на решения, действия (бездействие) должностных лиц, муниципальных служащих Администрации, выполняющих административные действия при предоставлении муниципальной услуги.

4.2. Обязанности муниципальных служащих Администрации по исполнению настоящего Административного регламента, а также их персональная ответственность за неисполнение или ненадлежащее исполнение своих обязанностей закрепляются в должностных инструкциях соответствующих муниципальных служащих.

При выявлении нарушений при предоставлении муниципальной услуги осуществляется привлечение виновных лиц к ответственности в соответствии с законодательством Российской Федерации.

4.3. Граждане, их объединения и организации в случае выявления фактов нарушения порядка предоставления муниципальной услуги или ненадлежащего исполнения настоящего Административного регламента вправе обратиться с жалобой в Администрацию.

4.4. Решения Администрации могут быть оспорены в порядке, предусмотренном Федеральным законом от 27 июля 2010 года № 210-ФЗ "Об организации предоставления государственных и муниципальных услуг", и в судебном порядке.

5. Досудебный (внесудебный) порядок обжалования решений и действий (бездействия) Администрации, ее должностных лиц либо муниципальных служащих

5.1. Заявитель вправе в досудебном (внесудебном) порядке обратиться с жалобой на решения и (или) действия (бездействия) Администрации, ее должностных лиц, муниципальных служащих.

5.2. Жалобы подаются: на решения или действия (бездействие) должностных лиц либо муниципальных служащих Администрации – руководителю органа Администрации, предоставляющего муниципальную услугу;

на решения и действия (бездействие) руководителя органа Администрации, предоставляющего муниципальную услугу, – Главе муниципального образования "Город Архангельск" или заместителю Главы муниципального образования "Город Архангельск", курирующему его деятельность;

5.3. Жалобы рассматриваются должностными лицами, указанными в пункте 5.2 настоящего Административного регламента, в порядке, предусмотренном Федеральным законом от 27 июля 2010 года № 210-ФЗ "Об организации предоставления государственных и муниципальных услуг", Правилами подачи и рассмотрения жалоб на решения и действия (бездействие) органов Администрации муниципального образования "Город Архангельск", их должностных лиц либо муниципальных служащих, а также Архангельского регионального многофункционального центра предоставления государственных и муниципальных услуг, работников Архангельского регионального многофункционального центра предоставления государственных и муниципальных услуг, утвержденными постановлением мэрии города Архангельска от 28 августа 2014 года № 712 и настоящим Административным регламентом.

Приложение № 1

к Административному регламенту предоставления муниципальной услуги "Регистрация и учет граждан, имеющих право на получение социальных выплат для приобретения жилья в связи с переселением из районов Крайнего Севера и приравненных к ним местностей, на территории муниципального образования "Город Архангельск" Архангельской области"

В департамент городского хозяйства Администрации муниципального образования "Город Архангельск" от _____ проживающего (шей) по адресу: _____ тел. _____

ЗАЯВЛЕНИЕ

Прошу включить меня, _____ (фамилия, имя, отчество)

в список граждан, имеющих право на получение социальных выплат для приобретения жилья,

_____ (наименование мест (места), где желает приобрести жилое помещение)

Адреса регистрации по месту жительства в районах Крайнего Севера и приравненных к ним местностях начиная с 31 декабря 1991 года (указываются только гражданами, представляющими заявление в целях постановки на учет в качестве имеющего право на получение социальной выплаты для приобретения жилья в соответствии с Федеральным законом от 25 октября 2002 года № 125-ФЗ "О жилищных субсидиях гражданам, выезжающим из районов Крайнего Севера и приравненных к ним местностей"):

Период проживания		Адрес регистрации по месту жительства
с (месяц, год)	по (месяц, год)	

Состав семьи:
супруга (супруг) _____
(фамилия, имя, отчество, дата рождения)
проживает по адресу _____

дети:
_____ (фамилия, имя, отчество, дата рождения)
проживает по адресу _____

_____ (фамилия, имя, отчество, дата рождения)
проживает по адресу _____

Кроме того, со мной проживают:

_____ (фамилия, имя, отчество, дата рождения, степень родства)
_____ (фамилия, имя, отчество, дата рождения, степень родства)

В настоящее время я и члены моей семьи иных жилых помещений на территории Российской Федерации (жилых помещений на территории Российской Федерации за пределами районов Крайнего Севера и приравненных к ним местностей*) в собственности не имеем (имеем, но нуждаемся в улучшении жилищных условий).
(ненужное зачеркнуть)

Сведения об иных жилых помещениях, находящихся в собственности (при их наличии):

№ п/п	Фамилия, имя, отчество гражданина, подавшего заявление, члена его семьи, имеющих иное жилое помещение в собственности	Родственные отношения лица, имеющего жилого помещения, с гражданином, подавшим заявление	Почтовый адрес местонахождения жилого помещения	Вид, общая площадь (кв. м) жилого помещения, которым владеет гражданин, подавший заявление, и (или) члены его семьи	Реквизиты свидетельства о праве собственности, другого документа, подтверждающего право собственности на жилое помещение
1					
2					
3					

Состою в очереди на улучшение жилищных условий с " ____ " ____ г. в _____

(место постановки на учет)

Мне известно, что заведомо ложные сведения, сообщенные в заявлении, влекут отказ в постановке на учет граждан, имеющих право на получение социальных выплат для приобретения жилья.

_____ (фамилия, имя, отчество заявителя) _____ (подпись) _____ (дата)

Я и члены моей семьи даем согласие на обработку персональных данных, содержащихся в настоящем заявлении и приложенных к нему документах, в целях постановки на учет в качестве имеющего право на получение социальной выплаты для приобретения жилья в соответствии с _____

(указывается Федеральный закон от 25 октября 2002 года № 125-ФЗ "О жилищных субсидиях гражданам, выезжающим из районов Крайнего Севера и приравненных к ним местностей" или Федеральный закон от 17 июля 2011 года № 211-ФЗ "О жилищных субсидиях гражданам, выезжающим из закрытых населенных пунктов в районах Крайнего Севера и приравненных к ним местностях")

и ведения указанного учета.

* Для граждан, выезжающих из районов Крайнего Севера и приравненных к ним местностей.
** Заполняется только гражданами, выехавшими из районов Крайнего Севера и приравненных к ним местностей.

_____ (фамилия, имя, отчество заявителя) _____ (подпись) _____ (дата)

_____ (фамилия, имя, отчество совершеннолетнего члена семьи заявителя) _____ (подпись) _____ (дата)

_____ (фамилия, имя, отчество совершеннолетнего члена семьи заявителя) _____ (подпись) _____ (дата)

_____ (фамилия, имя, отчество совершеннолетнего члена семьи заявителя) _____ (подпись) _____ (дата)

Результат предоставления муниципальной услуги получу (нужное отметить):

лично в Администрации муниципального образования "Город Архангельск";

направить почтовым отправлением.

Приложение № 2
к Административному регламенту предоставления муниципальной услуги "Регистрация и учет граждан, имеющих право на получение социальных выплат для приобретения жилья в связи с переселением из районов Крайнего Севера и приравненных к ним местностей, на территории муниципального образования "Город Архангельск" Архангельской области"

КНИГА
регистрации и учета граждан, имеющих право на получение социальных выплат для приобретения жилья

Субъект Российской Федерации (населенный пункт) _____

Начата _____ 20 __ г.
Окончена _____ 20 __ г.

№ п/п	Дата поступления заявления со всеми документами	Ф.И.О. поставленного на учет. Состав семьи (фамилия, имя, отчество, родственные отношения)	Адрес занимаемого жилого помещения	Решение о постановке на учет или об отказе в постановке на учет (номер и дата)	Отметка о получении гражданами решения о постановке на учет или об отказе в постановке на учет	Включены ли в список граждан, имеющих право на получение социальной выплаты для приобретения жилья (год, категория граждан, номер очереди)	Включены ли в список граждан, имеющих право на получение социальной выплаты для приобретения жилья (год, категория граждан, номер очереди)	Решение о предоставлении социальной выплаты для приобретения жилья (номер и дата)	Отметка о получении гражданами решения о предоставлении социальной выплаты для приобретения жилья	Решение о снятии с учета (номер и дата)

АДМИНИСТРАЦИЯ МУНИЦИПАЛЬНОГО ОБРАЗОВАНИЯ
"ГОРОД АРХАНГЕЛЬСК"

ПОСТАНОВЛЕНИЕ

от 5 октября 2020 г. № 1622

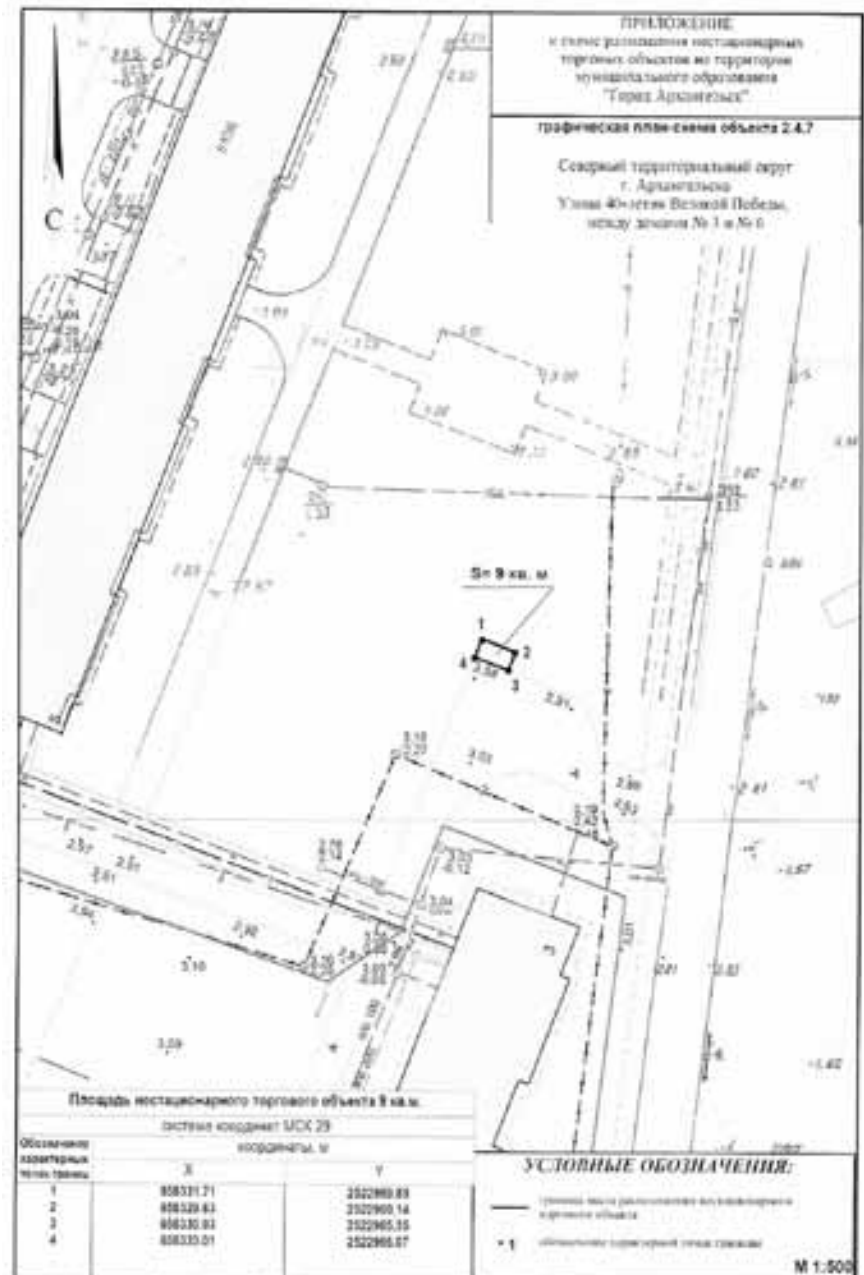
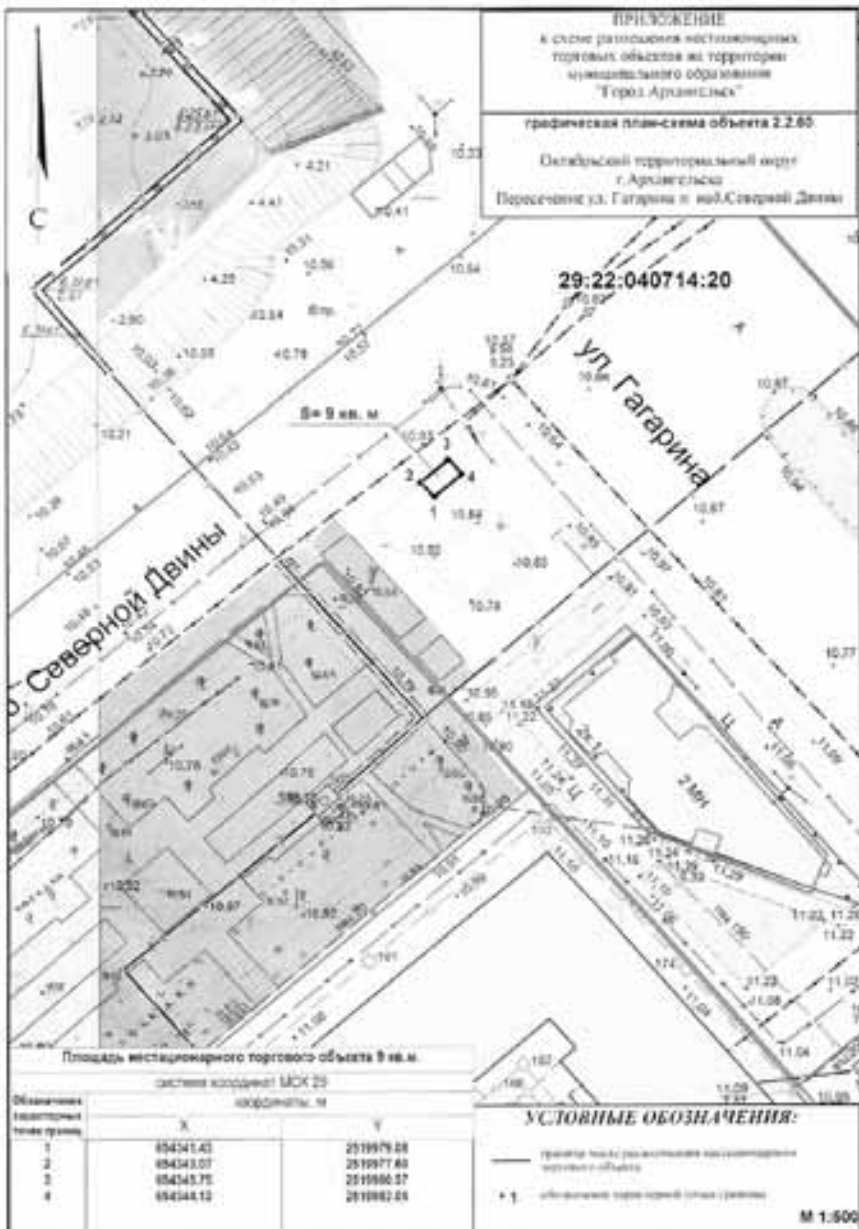
О внесении изменений в схему размещения нестационарных торговых объектов на территории муниципального образования "Город Архангельск"

1. Внести изменения в графические планы-схемы объектов 2.2.60 подраздела 2.2 "Октябрьский территориальный округ" и 2.4.6, 2.4.7, 2.4.8, 2.4.12, 2.4.13, 2.4.21, 2.4.22 подраздела 2.4 "Северный территориальный округ" раздела 2 "Передвижные и сезонные объекты" схемы размещения нестационарных торговых объектов на территории муниципального образования "Город Архангельск", утвержденной постановлением мэрии города Архангельска от 02.07.2012 № 178 (с изменениями и дополнениями), изложив их в новой редакции согласно приложению к настоящему постановлению.

2. Опубликовать постановление в газете "Архангельск – город воинской славы" и на официальном информационном Интернет-портале муниципального образования "Город Архангельск".

Исполняющий обязанности Главы
муниципального образования
"Город Архангельск"

Д.В. Шапошников







**АДМИНИСТРАЦИЯ МУНИЦИПАЛЬНОГО ОБРАЗОВАНИЯ
"ГОРОД АРХАНГЕЛЬСК"**

ПОСТАНОВЛЕНИЕ

от 5 октября 2020 г. № 1623

Об утверждении плана организационно-технических мероприятий по обеспечению первичных мер пожарной безопасности на территории муниципального образования "Город Архангельск" в осенне-зимний период 2020 - 2021 годов

В целях обеспечения пожарной безопасности в границах муниципального образования "Город Архангельск" в осенне-зимний период 2020 - 2021 годов Администрация муниципального образования "Город Архангельск" **постановляет:**

1. Утвердить прилагаемый план организационно-технических мероприятий по обеспечению первичных мер пожарной безопасности на территории муниципального образования "Город Архангельск" в осенне-зимний период 2020 - 2021 годов.
2. Руководителям организаций, независимо от их организационно-правовых форм и форм собственности:
 - принять меры по усилению противопожарной защиты зданий, сооружений и других объектов, в особенности жилищного фонда;
 - до 20 ноября 2020 года организовать и провести проверку технического состояния наружного и внутреннего противопожарного водоснабжения с представлением актов в управление военно-мобилизационной работы, гражданской обороны и административных органов Администрации муниципального образования "Город Архангельск", принять меры по ремонту неисправных пожарных гидрантов и пожарных водоемов и их утеплению;
 - обеспечить в зимний период поддержание в постоянной готовности источников наружного противопожарного водоснабжения и своевременную очистку от снега и льда подъездов к ним.
3. Опубликовать постановление в газете "Архангельск – город воинской славы" и на официальном информационном Интернет-портале муниципального образования "Город Архангельск".
4. Контроль за исполнением постановления возложить на заместителя Главы муниципального образования "Город Архангельск" по городскому хозяйству.

**Исполняющий обязанности Главы
муниципального образования
"Город Архангельск"**

Д.В. Шапошников

**Приложение
УТВЕРЖДЕН**
постановлением Администрации
муниципального образования
"Город Архангельск"
от 05.10.2020 № 1623

**ПЛАН
организационно-технических мероприятий по обеспечению первичных мер
пожарной безопасности на территории муниципального образования
"Город Архангельск" в осенне-зимний период 2020 - 2021 годов**

Таблица

№ п/п	Наименование мероприятий	Срок исполнения	Ответственный исполнитель
1	2	3	4

1.	Разработка и утверждение правовых актов, распорядительных документов (планов мероприятий и др.) по подготовке муниципального жилищного фонда, подведомственных территорий, объектов экономики и организаций к осенне-зимнему периоду 2020 - 2021 годов	До 15 ноября	Департамент городского хозяйства Администрации муниципального образования "Город Архангельск" (далее – МО "Город Архангельск"), администрации территориальных округов Администрации МО "Город Архангельск", отраслевые (функциональные) органы Администрации МО "Город Архангельск", ООО "РВК Архангельск", МУП "Водоочистка", управляющие компании, товарищества собственников жилья (далее – ТСЖ), кооперативные индивидуальные застройщики (далее – КИЗ), товарищества индивидуальных застройщиков (далее – ТИЗ), садово-огороднические товарищества
1.1	Приведение в надлежащее противопожарное состояние чердачных и подвальных помещений, лестничных клеток жилых домов		Управляющие компании, товарищество собственников недвижимости (далее – ТСН), ТСЖ, КИЗ, ТИЗ
1.2	Обеспечение контроля за содержанием закрытыми на замки люков и дверей чердаков и подвалов		Управляющие компании, ТСН, ТСЖ, КИЗ, ТИЗ
1.3	Проведение огнезащитной обработки деревянных конструкций стропил и обрешетки чердачных покрытий зданий 1-3 степеней огнестойкости		Управляющие компании, ТСН, ТСЖ, КИЗ, ТИЗ
1.4	Обеспечение надежного функционирования систем внутреннего противопожарного водопровода, наличия в зданиях и сооружениях первичных средств пожаротушения		Управляющие компании, ТСН, ТСЖ, КИЗ, ТИЗ
1.5	Выполнение плановых заданий по ремонту отопительных печей, дымоходов, электропроводки, систем дымоудаления и противопожарной автоматики в жилых домах и организациях		Управляющие компании, ТСН, ТСЖ, КИЗ, ТИЗ
1.6	Ремонт неисправных пожарных гидрантов		ООО "РВК-Архангельск", МУП "Водоочистка"
2.	Организация осуществления контроля за исполнением планов мероприятий по подготовке муниципального жилищного фонда, подведомственных территорий, объектов экономики и организаций к осенне-зимнему периоду 2020 - 2021 годов	В течение планируемого периода	Департамент городского хозяйства Администрации МО "Город Архангельск", администрации территориальных округов Администрации МО "Город Архангельск", отраслевые (функциональные) органы Администрации МО "Город Архангельск", ООО "РВК-Архангельск", управляющие компании, ТСЖ, КИЗ, ТИЗ, садово-огороднические товарищества
3.	Проверка наличия и укомплектованности первичных средств пожаротушения и оповещения о пожаре на территориях общего пользования в поселках Боры, Лесная речка, Турдеевск	До 15 ноября	МКУ МО "Город Архангельск" "Городской центр гражданской защиты"
4.	Проведение работы, направленной на создание условий для организации добровольной пожарной охраны в подведомственных учреждениях и организациях	В течение планируемого периода	МКУ МО "Город Архангельск" "Городской центр гражданской защиты", отраслевые (функциональные) органы Администрации МО "Город Архангельск"
5.	Организация и проведение работы по выявлению и сносу ветхих расселенных домов и неплановых строений	В течение планируемого периода	Департамент городского хозяйства Администрации МО "Город Архангельск"
6.	Проведение проверки исправности эксплуатируемых пожарных водоемов	До 20 ноября	МКУ МО "Город Архангельск" "Городской центр гражданской защиты"
7.	Обучение персонала организаций, эксплуатирующих жилищный фонд города, по курсу пожарно-технического минимума	До 1 декабря	Управляющие компании, ТСН, ТСЖ, КИЗ, ТИЗ, иные организации по обслуживанию жилищного фонда
8.	Организация и проведение работы по выявлению мест возможного пребывания лиц без определенного рода занятий и места жительства. Проведение противопожарных инструктажей с данной категорией граждан	В течение планируемого периода	МКУ МО "Город Архангельск" "Городской центр гражданской защиты", УМВД России по городу Архангельску (по согласованию), администрации территориальных округов Администрации МО "Город Архангельск"
9.	Организация и проведение заседания комиссий по обеспечению пожарной безопасности территориальных округов Администрации МО "Город Архангельск" по вопросу подготовки к осенне-зимнему периоду 2020 - 2021 годов с приглашением представителей управляющих компаний, ТСЖ, КИЗ, ТИЗ и МКУ МО "Город Архангельск" "Городской центр гражданской защиты"	До 15 ноября	Администрации территориальных округов Администрации МО "Город Архангельск"
10.	Проведение текущего ремонта неисправных пожарных водоемов в соответствии с утвержденным планом на 2020 год	До 25 декабря 2020 года	МКУ МО "Город Архангельск" "Городской центр гражданской защиты"
11.	Организация устройства и содержания незамерзающих прорубей для целей пожаротушения на естественных водоемах города с учетом возможности установки автоцистерн	При образовании льда и на протяжении всего периода ледостава	МКУ МО "Город Архангельск" "Городской центр гражданской защиты" (объекты, находящиеся в оперативном управлении)
12.	Проверка противопожарного состояния мест проведения новогодних и рождественских праздников, обеспечение пожарной безопасности при их проведении	Декабрь 2020 года – январь 2021 года	Муниципальные унитарные предприятия, учреждения МО "Город Архангельск"
13.	Организация дежурства в каждом муниципальном учреждении, предприятии на период проведения новогодних и рождественских праздничных мероприятий	В период праздников	Муниципальные унитарные предприятия, учреждения МО "Город Архангельск"

14.	Осуществление мониторинга пожаров, происшедших на территории МО "Город Архангельск" в текущем периоде, доведение информации до глав администраций территориальных округов, руководителей отраслевых (функциональных) органов Администрации МО "Город Архангельск", иных заинтересованных организаций. При осложнении ситуации определение приоритетных направлений по ее стабилизации	В течение планируемого периода	МКУ МО "Город Архангельск" "Городской центр гражданской защиты"
15.	Продолжение работы по выпуску и распространению наглядно-изобразительных материалов на противопожарную тематику и оформлению уголков пожарной безопасности в социально значимых местах (образовательные учреждения, организации, занимающиеся эксплуатацией жилищного фонда)	В течение планируемого периода	МКУ МО "Город Архангельск" "Городской центр гражданской защиты", администрации территориальных округов Администрации МО "Город Архангельск", управляющие компании, департамент образования Администрации МО "Город Архангельск", управление по физической культуре и спорту Администрации МО "Город Архангельск", управление культуры и молодежной политики Администрации МО "Город Архангельск"
16.	Организация работы по обучению населения мерам пожарной безопасности	В течение планируемого периода	Юридические лица, занимающиеся вопросами эксплуатации и обслуживания жилищного фонда, администрации территориальных округов Администрации МО "Город Архангельск", МУ МО "Город Архангельск" "Информационно-расчетный центр"
17.	Информирование населения через средства массовой информации о пожарах с гибелью людей и основных причинах возникновения пожаров; о действиях людей при возникновении пожаров; о правилах безопасного поведения на природе	В течение планируемого периода	Пресс-служба Администрации МО "Город Архангельск", МКУ МО "Город Архангельск" "Городской центр гражданской защиты"

**АДМИНИСТРАЦИЯ МУНИЦИПАЛЬНОГО ОБРАЗОВАНИЯ
"ГОРОД АРХАНГЕЛЬСК"**

ПОСТАНОВЛЕНИЕ

от 5 октября 2020 г. № 1624

О внесении изменений в Перечень муниципальных услуг, предоставляемых органами Администрации муниципального образования "Город Архангельск"

1. Внести в Перечень муниципальных услуг, предоставляемых органами Администрации муниципального образования "Город Архангельск", утвержденный постановлением мэрии города Архангельска от 22.06.2012 № 164 (с изменениями и дополнениями), (далее – Перечень) следующие изменения:

а) дополнить раздел "Жилищные отношения" пунктом 30 следующего содержания:

"30. Регистрация и учет граждан, имеющих право на получение социальных выплат для приобретения жилья в связи с переездом из районов Крайнего Севера и приравненных к ним местностей, на территории муниципального образования "Город Архангельск" Архангельской области

Департамент городского хозяйства Администрации муниципального образования "Город Архангельск";

б) пункты 30 – 48 Перечня считать пунктами 31 – 49 соответственно.

2. Опубликовать постановление в газете "Архангельск – город воинской славы" и на официальном информационном Интернет-портале муниципального образования "Город Архангельск".

Исполняющий обязанности Главы
муниципального образования
"Город Архангельск"

Д.В. Шапошников

**АДМИНИСТРАЦИЯ МУНИЦИПАЛЬНОГО ОБРАЗОВАНИЯ
"ГОРОД АРХАНГЕЛЬСК"**

ПОСТАНОВЛЕНИЕ

от 6 октября 2020 г. № 1628

О внесении изменения в итоговые результаты конкурса социально значимых проектов для осуществления территориального общественного самоуправления

1. Внести изменение в итоговые результаты конкурса социально значимых проектов для осуществления территориального общественного самоуправления, утвержденные постановлением Администрации муниципального образования "Город Архангельск" от 30.06.2020 № 1096, изложив их в новой прилагаемой редакции.

2. Опубликовать постановление в газете "Архангельск – город воинской славы" и на официальном информационном Интернет-портале муниципального образования "Город Архангельск".

Исполняющий обязанности Главы
муниципального образования
"Город Архангельск"

Д.В. Шапошников

Приложение
к постановлению Администрации
муниципального образования
"Город Архангельск"
от 06.10.2020 № 1628

**ИТОГОВЫЕ РЕЗУЛЬТАТЫ
конкурса социально значимых проектов для осуществления
территориального общественного самоуправления**

Таблица

№ п/п	Наименование территориального общественного самоуправления, реализующего социально значимый проект	Название социально значимого проекта	Объем и источники финансового обеспечения, рублей			
			всего	городской бюджет	областной бюджет	иные источники
1	2	3	4	5	6	7
1	Местный орган общественной самодеятельности "Территориальное общественное самоуправление "23 лесозавод" в муниципальном образовании "Город Архангельск"	Восстановление ДПК от дома № 27 по ул. Проезжей до перекрестка Колхозной	636 990,15	415 768,33	84 231,67	136 990,15

2	Местный орган общественной самодеятельности "Территориальное общественное самоуправление "ТОС Кера"	Парк Памяти	682 549,00	415 719,27	84 221,73	182 608,00
3	Местная общественная организация – орган общественной самодеятельности "Территориальное общественное самоуправление "Предместный"	Благоустройство территории	632 955,40	411 083,79	83 282,61	138 589,00
4	Местный орган общественной самодеятельности "Территориальное общественное самоуправление в Соломбальском территориальном округе г. Архангельска "Кемский"	Восстановление ДПК по ул. Фрезерная и благоустройство парка – 2 этап	422 631,50	290 061,32	58 764,33	73 805,85
5	Местная общественная организация – орган общественной самодеятельности "Территориальное общественное самоуправление "Ягодный"	Отсыпка дороги ул. Ягодная	547 602,15	395 669,26	80 159,74	71 773,15
6	Местный орган общественной самодеятельности "Территориальное общественное самоуправление в муниципальном образовании "Город Архангельск" "Кузнецовский лесозавод"	Косметический ремонт памятника Воинам жителям поселка, погибшим в годы ВОВ 1941-1945 годы	497 054,39	352 264,76	71 366,30	73 423,33
7	Местный орган общественной самодеятельности "Территориальное общественное самоуправление" в Соломбальском территориальном округе г. Архангельска "Кемский"	Ровная дорога	509 221,43	380 843,79	77 156,21	51 221,43
8	Местный орган общественной самодеятельности "Территориальное общественное самоуправление "23 лесозавод" в муниципальном образовании "Город Архангельск"	Косметический ремонт монумента - памятника воинам, жителям поселка погибшим в годы ВОВ	210 279,76	155 497,36	31 502,64	23 279,76
9	Местная общественная организация – орган общественной самодеятельности "Территориальное общественное самоуправление "Предместный"	Красивый двор – счастливые люди	574 115,80	389 941,47	78 999,33	105 175,00
10	Местная общественная организация – орган общественной самодеятельности "Территориальное общественное самоуправление "Ягодный"	Отсыпка дороги ул. Карбасная	554 281,97	396 699,53	80 368,47	77 213,97
11	Местный орган общественной самодеятельности "Территориальное общественное самоуправление "Краснофлотский" в муниципальном образовании "Город Архангельск"	Автогородок на острове Краснофлотский – 3 этап	394 128,00	287 341,65	58 213,35	48 573,00
	Всего		5 661 809,55	3 890 890,53	788 266,38	982 652,64

**АДМИНИСТРАЦИЯ МУНИЦИПАЛЬНОГО ОБРАЗОВАНИЯ
"ГОРОД АРХАНГЕЛЬСК"**

ПОСТАНОВЛЕНИЕ

от 6 октября 2020 г. № 1629

О проведении конкурса социально значимых проектов для осуществления территориального общественного самоуправления

В целях реализации пункта 3.1 Положения о конкурсе социально значимых проектов для осуществления территориального общественного самоуправления, утвержденном постановлением мэрии города Архангельска от 26.04.2013 № 289, Администрация муниципального образования "Город Архангельск" **постановляет:**

1. Провести конкурс социально значимых проектов для осуществления территориального общественного самоуправления до 22 октября 2020 года.
2. Установить срок приема заявок по 15 октября 2020 года.
3. Установить предельный объем софинансирования за счет средств областного и городского бюджетов в отношении каждого социально значимого проекта в размере 260 200 рублей.
4. Опубликовать постановление в газете "Архангельск – город воинской славы" и на официальном информационном Интернет-портале муниципального образования "Город Архангельск".

Исполняющий обязанности Главы
муниципального образования
"Город Архангельск"

Д.В. Шапошников

**АДМИНИСТРАЦИЯ МУНИЦИПАЛЬНОГО ОБРАЗОВАНИЯ
"ГОРОД АРХАНГЕЛЬСК"**

ПОСТАНОВЛЕНИЕ

от 6 октября 2020 г. № 1632

О внесении изменения в приложение к постановлению Администрации муниципального образования "Город Архангельск" от 7 августа 2020 года № 1307

В соответствии с областным законом от 23 сентября 2004 года № 259-внеоч.-ОЗ "О реализации государственных полномочий Архангельской области в сфере правового регулирования организации и осуществления местного самоуправления", разделом 15 Правил благоустройства города Архангельска, утвержденных решением Архангельской городской Думы от 25.10.2017 № 581, Администрация муниципального образования "Город Архангельск" **постановляет:**

1. Внести изменение в приложение к постановлению Администрации муниципального образования "Город Архангельск" от 7 августа 2020 года № 1307 "Об утверждении карты-схемы границ прилегающих территорий", изложив его в новой прилагаемой редакции.

2. Опубликовать постановление в газете "Архангельск – город воинской славы" и на официальном информационном Интернет-портале муниципального образования "Город Архангельск".

Исполняющий обязанности Главы
муниципального образования
"Город Архангельск"

Д.В. Шапошников



АДМИНИСТРАЦИЯ МУНИЦИПАЛЬНОГО ОБРАЗОВАНИЯ
"ГОРОД АРХАНГЕЛЬСК"

ПОСТАНОВЛЕНИЕ

от 7 октября 2020 г. № 1635

О внесении изменения в приложение № 2 к постановлению
Администрации муниципального образования "Город Архангельск"
от 27.04.2018 № 526

1. Внести в приложение № 2 к постановлению Администрации муниципального образования "Город Архангельск" от 27.04.2018 № 526 "О плате за содержание жилого помещения для нанимателей жилых помещений по договорам социального найма и договорам найма жилых помещений в многоквартирных домах муниципального образования "Город Архангельск" и о внесении изменений в приложение к постановлению мэрии города Архангельска от 29.12.2015 № 165" (с дополнением и изменением) изменение, заменив в графе 3 строки 23 цифры "21,82" цифрами "18,35".

2. Опубликовать постановление в газете "Архангельск – город воинской славы" и на официальном информационном Интернет-портале муниципального образования "Город Архангельск".

3. Настоящее постановление вступает в силу с момента опубликования и распространяется на правоотношения, возникшие с 9 сентября 2020 года.

Исполняющий обязанности Главы
муниципального образования
"Город Архангельск"

Д.В. Шапошников

АДМИНИСТРАЦИЯ МУНИЦИПАЛЬНОГО ОБРАЗОВАНИЯ
"ГОРОД АРХАНГЕЛЬСК"

ПОСТАНОВЛЕНИЕ

от 7 октября 2020 г. № 1636

О внесении изменения в приложение № 2 к постановлению
Администрации муниципального образования "Город Архангельск"
от 27.04.2018 № 530

1. Внести в приложение № 2 к постановлению Администрации муниципального образования "Город Архангельск" от 27.04.2018 № 530 "О плате за содержание жилого помещения для нанимателей жилых помещений по договорам социального найма и договорам найма жилых помещений в многоквартирных домах муниципального образования "Город Архангельск" и о признании утратившим силу приложения к постановлению мэрии города Архангельска от 29.12.2015 № 165" (с дополнением и изменениями) изменение, заменив в графе 3 строки 61 цифры "22,47" цифрами "19,00".

2. Опубликовать постановление в газете "Архангельск – город воинской славы" и на официальном информационном Интернет-портале муниципального образования "Город Архангельск".

3. Настоящее постановление вступает в силу с момента опубликования и распространяется на правоотношения, возникшие с 7 августа 2020 года.

Исполняющий обязанности Главы
муниципального образования
"Город Архангельск"

Д.В. Шапошников

АДМИНИСТРАЦИЯ МУНИЦИПАЛЬНОГО ОБРАЗОВАНИЯ
"ГОРОД АРХАНГЕЛЬСК"

ПОСТАНОВЛЕНИЕ

от 6 октября 2020 г. № 1633

О внесении изменения в приложение к постановлению
Администрации муниципального образования "Город Архангельск"
от 22 мая 2020 года № 873

В соответствии с областным законом от 23 сентября 2004 года № 259-внеоч.-ОЗ "О реализации государственных полномочий Архангельской области в сфере правового регулирования организации и осуществления местного самоуправления", разделом 15 Правил благоустройства города Архангельска, утвержденных решением Архангельской городской Думы от 25.10.2017 № 581, Администрация муниципального образования "Город Архангельск" постановляет:

1. Внести изменение в приложение к постановлению Администрации муниципального образования "Город Архангельск" от 22 мая 2020 года № 873 "Об утверждении карты-схемы границ прилегающих территорий", изложив его в новой прилагаемой редакции.

2. Опубликовать постановление в газете "Архангельск – город воинской славы" и на официальном информационном Интернет-портале муниципального образования "Город Архангельск".

Исполняющий обязанности Главы
муниципального образования
"Город Архангельск"

Д.В. Шапошников



АДМИНИСТРАЦИЯ МУНИЦИПАЛЬНОГО ОБРАЗОВАНИЯ
"ГОРОД АРХАНГЕЛЬСК"

ПОСТАНОВЛЕНИЕ

от 7 октября 2020 г. № 1637

О внесении изменения в приложение к постановлению
Администрации муниципального образования
"Город Архангельск" от 10.07.2020 № 1162

1. Внести в приложение к постановлению Администрации муниципального образования "Город Архангельск" от 10.07.2020 № 1162 "О плате за содержание жилого помещения для нанимателей жилых помещений по договорам социального найма и договорам найма жилых помещений в многоквартирных домах муниципального образования "Город Архангельск", о внесении изменений в приложения к отдельным постановлениям Администрации муниципального образования "Город Архангельск", о признании утратившими силу приложений к постановлению Администрации муниципального образования "Город Архангельск" от 07.11.2017 № 1312 и отдельных постановлений Администрации муниципального образования "Город Архангельск" изменение, заменив в графе 3 строки 39 цифры "21,53" цифрами "17,83".

2. Опубликовать постановление в газете "Архангельск – город воинской славы" и на официальном информационном Интернет-портале муниципального образования "Город Архангельск".

3. Настоящее постановление вступает в силу с момента опубликования и распространяется на правоотношения, возникшие с 4 августа 2020 года.

Исполняющий обязанности Главы
муниципального образования
"Город Архангельск"

Д.В. Шапошников

АДМИНИСТРАЦИЯ МУНИЦИПАЛЬНОГО ОБРАЗОВАНИЯ
"ГОРОД АРХАНГЕЛЬСК"

ПОСТАНОВЛЕНИЕ

от 7 октября 2020 г. № 1638

О внесении изменения в приложение № 2 к постановлению
Администрации муниципального образования
"Город Архангельск" от 06.12.2018 № 1503

1. Внести в приложение № 2 к постановлению Администрации муниципального образования "Город Архангельск" от 06.12.2018 № 1503 "О плате за содержание жилого помещения для нанимателей жилых помещений по договорам социального найма и договорам найма жилых помещений в многоквартирных домах муниципального образования "Город Архангельск", о внесении изменений в приложение к постановлению Администрации муниципального образования "Город Архангельск" от 02.08.2016 № 887 и о признании утратившим силу приложения к постановлению Администрации муниципального образования "Город Архангельск" от 03.05.2017 № 457" (с изменениями) изменение, заменив в графе 3 строки 37 цифры "19,48" цифрами "14,16".

2. Опубликовать постановление в газете "Архангельск – город воинской славы" и на официальном информационном Интернет-портале муниципального образования "Город Архангельск".

3. Настоящее постановление вступает в силу с момента опубликования и распространяется на правоотношения, возникшие с 12 августа 2020 года.

Исполняющий обязанности Главы
муниципального образования
"Город Архангельск"

Д.В. Шапошников

**АДМИНИСТРАЦИЯ МУНИЦИПАЛЬНОГО ОБРАЗОВАНИЯ
"ГОРОД АРХАНГЕЛЬСК"**

ПО С Т А Н О В Л Е Н И Е

от 7 октября 2020 г. № 1639

**О внесении изменений в приложение к постановлению
Администрации муниципального образования
"Город Архангельск" от 24.07.2020 № 1238**

1. Внести в приложение к постановлению Администрации муниципального образования "Город Архангельск" от 24.07.2020 № 1238 "О плате за содержание жилого помещения для нанимателей жилых помещений по договорам социального найма и договорам найма жилых помещений в многоквартирных домах муниципального образования "Город Архангельск", о внесении изменений в приложения к отдельным постановлениям Администрации муниципального образования "Город Архангельск", о признании утратившими силу приложений к постановлению Администрации муниципального образования "Город Архангельск" от 07.03.2018 № 285 и отдельных постановлений Администрации муниципального образования "Город Архангельск" следующие изменения:

в графе 3 строки 30 цифры "19,63" заменить цифрами "14,31";
в графе 3 строки 69 цифры "23,35" заменить цифрами "19,12".

2. Опубликовать постановление в газете "Архангельск – город воинской славы" и на официальном информационном Интернет-портале муниципального образования "Город Архангельск".

3. Настоящее постановление вступает в силу с момента опубликования и распространяется на правоотношения, возникшие с 9 сентября 2020 года.

Исполняющий обязанности Главы
муниципального образования
"Город Архангельск"

Д.В. Шапошников

**АДМИНИСТРАЦИЯ МУНИЦИПАЛЬНОГО ОБРАЗОВАНИЯ
"ГОРОД АРХАНГЕЛЬСК"**

ПО С Т А Н О В Л Е Н И Е

от 7 октября 2020 г. № 1640

**О внесении изменения в приложение № 2 к постановлению
Администрации муниципального образования "Город Архангельск"
от 13.12.2018 № 1533**

1. Внести в приложение № 2 к постановлению Администрации муниципального образования "Город Архангельск" от 13.12.2018 № 1533 "О плате за содержание жилого помещения для нанимателей жилых помещений по договорам социального найма и договорам найма жилых помещений в многоквартирных домах муниципального образования "Город Архангельск" и о признании утратившим силу приложения к постановлению Администрации муниципального образования "Город Архангельск" от 04.08.2017 № 907" (с изменением и дополнением) изменение, заменив в графе 3 строки 15 цифры "21,41" цифрами "18,04".

2. Опубликовать постановление в газете "Архангельск – город воинской славы" и на официальном информационном Интернет-портале муниципального образования "Город Архангельск".

3. Настоящее постановление вступает в силу с момента опубликования и распространяется на правоотношения, возникшие с 9 сентября 2020 года.

Исполняющий обязанности Главы
муниципального образования
"Город Архангельск"

Д.В. Шапошников

**АДМИНИСТРАЦИЯ МУНИЦИПАЛЬНОГО ОБРАЗОВАНИЯ
"ГОРОД АРХАНГЕЛЬСК"**

ПО С Т А Н О В Л Е Н И Е

от 7 октября 2020 г. № 1641

**О внесении изменения в приложение к постановлению
Администрации муниципального образования
"Город Архангельск" от 30.07.2020 № 1272**

1. Внести в приложение к постановлению Администрации муниципального образования "Город Архангельск" от 30.07.2020 № 1272 "О плате за содержание жилого помещения для нанимателей жилых помещений по договорам социального найма и договорам найма жилых помещений в многоквартирных домах муниципального образования "Город Архангельск", о внесении изменений в приложения к отдельным постановлениям Администрации муниципального образования "Город Архангельск" и о признании утратившими силу отдельных постановлений Администрации муниципального образования "Город Архангельск" (с изменением) изменение, заменив в графе 3 строки 168 цифры "19,52" цифрами "14,21".

2. Опубликовать постановление в газете "Архангельск – город воинской славы" и на официальном информационном Интернет-портале муниципального образования "Город Архангельск".

3. Настоящее постановление вступает в силу с момента опубликования и распространяется на правоотношения, возникшие с 4 сентября 2020 года.

Исполняющий обязанности Главы
муниципального образования
"Город Архангельск"

Д.В. Шапошников

**АДМИНИСТРАЦИЯ МУНИЦИПАЛЬНОГО ОБРАЗОВАНИЯ
"ГОРОД АРХАНГЕЛЬСК"**

ПО С Т А Н О В Л Е Н И Е

от 7 октября 2020 г. № 1642

**О внесении изменений в приложение к постановлению
Администрации муниципального образования
"Город Архангельск" от 03.06.2020 № 965**

1. Внести в приложение к постановлению Администрации муниципального образования "Город Архангельск" от 03.06.2020 № 965 "О плате за содержание жилого помещения для нанимателей жилых помещений по договорам социального найма и договорам найма жилых помещений в многоквартирных домах муниципального образования "Город Архангельск", о внесении измене-

ний в приложения к отдельным постановлениям мэрии города Архангельска и Администрации муниципального образования "Город Архангельск", о признании утратившими силу приложений к отдельным постановлениям мэрии города Архангельска и Администрации муниципального образования "Город Архангельск" и постановлений Администрации муниципального образования "Город Архангельск" (с изменением) следующие изменения:

а) в графе 3 строки 9 цифры "22,53" заменить цифрами "17,87";
б) в графе 3 строки 20 цифры "20,26" заменить цифрами "14,96".

2. Опубликовать постановление в газете "Архангельск – город воинской славы" и на официальном информационном Интернет-портале муниципального образования "Город Архангельск".

3. Настоящее постановление вступает в силу с момента опубликования и распространяется на правоотношения, возникшие:

подпункт "а" пункта 1 настоящего постановления – с 12 августа 2020 года;
подпункт "б" пункта 1 настоящего постановления – с 4 сентября 2020 года.

Исполняющий обязанности Главы
муниципального образования
"Город Архангельск"

Д.В. Шапошников

**АДМИНИСТРАЦИЯ МУНИЦИПАЛЬНОГО ОБРАЗОВАНИЯ
"ГОРОД АРХАНГЕЛЬСК"**

ПО С Т А Н О В Л Е Н И Е

от 7 октября 2020 г. № 1649

**О внесении изменений в приложение № 2 к постановлению
Администрации муниципального образования "Город Архангельск"
от 27.04.2018 № 529**

1. Внести в приложение № 2 к постановлению Администрации муниципального образования "Город Архангельск" от 27.04.2018 № 529 "О плате за содержание жилого помещения для нанимателей жилых помещений по договорам социального найма и договорам найма жилых помещений в многоквартирных домах муниципального образования "Город Архангельск" и о внесении изменений в приложение к постановлению мэрии города Архангельска от 29.12.2015 № 165" (с дополнением и изменениями) следующие изменения:

а) в графе 3 строки 3 цифры "34,02" заменить цифрами "32,41";
б) в графе 3 строки 27 цифры "22,47" заменить цифрами "19,00".

2. Опубликовать постановление в газете "Архангельск – город воинской славы" и на официальном информационном Интернет-портале муниципального образования "Город Архангельск".

3. Настоящее постановление вступает в силу с момента опубликования и распространяется на правоотношения, возникшие:

подпункт "а" пункта 1 настоящего постановления – с 10 июля 2020 года;
подпункт "б" пункта 1 настоящего постановления – с 7 августа 2020 года.

Исполняющий обязанности Главы
муниципального образования
"Город Архангельск"

Д.В. Шапошников

**АДМИНИСТРАЦИЯ МУНИЦИПАЛЬНОГО ОБРАЗОВАНИЯ
"ГОРОД АРХАНГЕЛЬСК"**

ПО С Т А Н О В Л Е Н И Е

от 7 октября 2020 г. № 1651

**Об определении управляющей организации для управления
многоквартирными домами, в отношении которых собственниками
помещений в многоквартирном доме не выбран способ
правления таким домом, о признании утратившим силу постановления
Администрации муниципального образования "Город Архангельск"
от 25.07.2019 № 1073**

В соответствии с частью 17 статьи 161 Жилищного кодекса Российской Федерации, постановлением Правительства Российской Федерации от 21.12.2018 № 1616 Администрация муниципального образования "Город Архангельск" постановляет:

1. Определить управляющую организацию ООО "УК "Заречная" (ИНН 2901262421) для управления многоквартирным домом согласно приложению № 1 к настоящему постановлению.

2. Установить, что минимальный перечень обязательных работ и услуг ООО "УК "Заречная" по содержанию и ремонту многоквартирного дома определяется в соответствии с постановлением Правительства Российской Федерации от 03.04.2013 № 290 "О минимальном перечне услуг и работ, необходимых для обеспечения надлежащего содержания общего имущества в многоквартирном доме, и порядке их оказания и выполнения" и определен в приложении № 2 к настоящему постановлению.

Предоставление коммунальных ресурсов собственникам и пользователям помещений в многоквартирном доме осуществляется в соответствии с Правилами предоставления коммунальных услуг собственникам и пользователям помещений в многоквартирных домах, утвержденными постановлением Правительства Российской Федерации от 06.05.2011 № 354.

3. Размер платы за содержание жилого помещения устанавливается, в соответствии с частью 4 статьи 158 Жилищного кодекса Российской Федерации, постановлением Администрации муниципального образования "Город Архангельск" от 26.06.2017 № 718 "О плате за содержание жилого помещения для нанимателей жилых помещений по договорам социального найма и договорам найма жилых помещений муниципального или государственного жилищного фонда и для собственников помещений в многоквартирных домах муниципального образования "Город Архангельск", собственниками помещений которых не выбран способ управления многоквартирным домом или не установлен размер платы за содержание жилого помещения.

4. ООО "УК "Заречная" осуществляет деятельность по управлению многоквартирными домами до выбора собственниками помещений в многоквартирном доме способа управления многоквартирным домом или до заключения договора управления многоквартирным домом с управляющей организацией, определенной собственниками помещений в многоквартирном доме или по результатам открытого конкурса по отбору управляющих организаций для управления многоквартирными домами, в соответствии с постановлением Правительства Российской Федерации от 06.02.2006 № 75 "О проведении органом местного самоуправления открытого конкурса по отбору управляющей организации для управления многоквартирным домом", но не более одного года.

5. Департаменту городского хозяйства Администрации муниципального образования "Город Архангельск":

5.1. Направить копию настоящего постановления в течение одного рабочего дня со дня даты его принятия в орган исполнительной власти субъекта Российской Федерации, осуществляющий региональный государственный жилищный надзор, в ООО "УК "Заречная".

5.2. Направить копию настоящего постановления собственникам помещений в многоквартирных домах, в течение пяти рабочих дней со дня даты принятия настоящего постановления путем размещения его на информационных стендах, расположенных в подъездах многоквартирных домов, согласно списку многоквартирных жилых домов, указанных в приложении № 1 к настоящему постановлению.

5.3. В течение одного рабочего дня со дня даты принятия настоящего постановления разместить его в государственной информационной системе жилищно-коммунального хозяйства.

6. Признать утратившим силу постановление Администрации муниципального образования "Город Архангельск" от 25.07.2019 № 1073 "Об определении управляющей организации для управления многоквартирным домом № 24 ул. Юбилейной в городе Архангельске, в отношении которых собственниками помещений в многоквартирном доме не выбран способ управления таким домом".

7. Опубликовать постановление в газете "Архангельск – город воинской славы" и на официальном информационном Интернет-портале муниципального образования "Город Архангельск".

8. Контроль за исполнением постановления возложить на заместителя Главы муниципального образования "Город Архангельск" по городскому хозяйству.

9. Настоящее постановление вступает в силу с момента опубликования.

Исполняющий обязанности Главы
муниципального образования
"Город Архангельск"

Д.В. Шапошников

Приложение № 1
к постановлению Администрации
муниципального образования
"Город Архангельск"
от 07.10.2020 № 1651

**СПИСОК
многоквартирных жилых домов**

Таблица

№ п/п	Улица	Дом
1	2	3
1	Ул. Юбилейная	24
2	Ул. Папанина	28, корп. 2

Приложение № 2
к постановлению Администрации
муниципального образования
"Город Архангельск"
от 07.10.2020 № 1651

**ПЕРЕЧЕНЬ И ПЕРИОДИЧНОСТЬ
работ и услуг по содержанию и ремонту общего имущества
помещений в многоквартирном доме**

Таблица

Перечень работ, услуг	Периодичность
1	2
1. Многоквартирные дома 9-14 выше этажей	
I. Содержание помещений общего пользования	
1. Сухая и влажная уборка полов во всех помещениях общего пользования	1 раз(а) в неделю
2. Сухая и влажная уборка кабины лифта	1 раз(а) в неделю
3. Мытье окон, рам, подоконников	1 раз(а) в год
4. Мытье перил, дверей, плафонов в помещениях общего пользования	1 раз(а) в год
5. Уборка мусоросборных камер, мусоропровода, мытье запирающих устройств	1 раз(а) в год
II. Уборка земельного участка, входящего в состав общего имущества многоквартирного дома	
6. Уборка придомовой территории в летний период	1 раз(а) в 2 недели
7. Очистка урн	1 раз(а) в неделю
8. Очистка придомовой территории от снега при отсутствии снегопадов	2 раз(а) в неделю
9. Сдвигание свежевыпавшего снега и подметание снега при снегопаде, очистка придомовой территории от наледи и льда с подсыпкой противоскользящего материала	По мере необходимости. Начало работ не позднее 3 часов после начала снегопада
10. Уборка дорог на придомовой территории механизированным способом	2 раз(а) в год или по мере необходимости
11. Вывоз твердых бытовых отходов (ТКО), жидких бытовых отходов, организация сбора и передачи отходов I - IV классов опасности, КГО	4 раз(а) в неделю контейнера
III. Работы по организации и содержанию мест (площадок) накопления твердых коммунальных отходов, включая обслуживание и очистку контейнерных площадок	
IV. Подготовка многоквартирного дома к сезонной эксплуатации	
12. Сезонный осмотр конструкций здания (фасадов, стен, фундаментов, кровли, перекрытий) с составлением актов для текущего ремонта	2 раз(а) в год
13. Контроль состояния и восстановление исправности элементов внутренней канализации, канализационных вытяжек, внутреннего водостока	1 раз(а) в год
14. Проверка целостности оконных и дверных заполнений в помещениях общего пользования, работоспособности фурнитуры элементов оконных и дверных заполнений, при выявлении нарушений в отопительный период – незамедлительный ремонт	По мере необходимости в течение (указать период устранения неисправности)
15. Проверка исправности, работоспособности, регулировка и техническое обслуживание насосов, запорной арматуры, промывка систем водоснабжения для удаления накипно-коррозионных отложений, промывка централизованных систем теплоснабжения для удаления накипно-коррозионных отложений, обслуживание и ремонт бойлерных, удаление воздуха из системы отопления	1 раз(а) в год
V. Проведение технических осмотров и мелкий ремонт	
16. Техническое обслуживание и сезонное управление оборудованием систем вентиляции и дымоудаления, техническое обслуживание и ремонт силовых и осветительных установок, внутридомовых электросетей, проверка автоматических регуляторов и устройств, проверка работоспособности и обслуживание устройства водоподготовки для системы горячего водоснабжения, проверка исправности и работоспособности оборудования тепловых пунктов и водоподкачек в многоквартирных домах, консервация и раконсервация системы отопления	Проверка исправности вытяжек 1 раз(а) в год. Проверка наличия тяги в дымовентиляционных каналах 2 раз(а) в год. Проверка заземления оболочки электрокабеля, замеры сопротивления 1 раз(а) в 3 года. Регулировка систем отопления 2 раза в год. Консервация и расконсервация системы отопления 1 раз в год. Прочистка канализационных лежаков 2 раза в год
17. Аварийное обслуживание	Постоянно на системах водоснабжения, теплоснабжения, газоснабжения, канализации, энергоснабжения
18. Дератизация, дезинсекция	Дератизация 4 раз(а) в год, дезинсекция 6 раз(а) в год
19. Тех обслуживание лифтов	Постоянно
20. Обслуживание общедомовых приборов электроэнергетики, отопления, водоснабжения	Постоянно
21. Текущий ремонт	По мере необходимости
22. ВДГО	Постоянно
23. Услуги по управлению	Постоянно
2. Деревянный не благоустроенный дом без канализации, с печным отоплением (без центрального отопления)	
I. Содержание помещений общего пользования	
1. Сухая и влажная уборка полов во всех помещениях общего пользования	2 раз(а) в месяц
2. Мытье перил, дверей, плафонов, окон, рам, подоконников, почтовых ящиков в помещениях общего пользования	2 раз(а) в год при необходимости

II. Уборка земельного участка, входящего в состав общего имущества многоквартирного дома	
3. Уборка мусора с придомовой территории	1 раз(а) в 2 недели
4. Очистка придомовой территории от снега при отсутствии снегопадов	2 раз(а) в неделю
5. Сдвигание свежевыпавшего снега и подметание снега при снегопаде, очистка придомовой территории от наледи и льда с подсыпкой противоскользящего материала	По мере необходимости. Начало работ не позднее 3 часов после начала снегопада
6. Проверка и при необходимости очистка кровли от скопления снега и наледи, сосулек	По необходимости
7. Вывоз жидких бытовых отходов, организация сбора и передачи отходов I - IV классов опасности	4 раза в год – помойницы
8. Очистка выгребных ям (для деревянных неблагоустроенных зданий)	4 раз(а) в год
III. Подготовка многоквартирного дома к сезонной эксплуатации	
9. Сезонный осмотр конструкций здания (фасадов, стен, фундаментов, кровли, перекрытий). Составление актов осмотра	2 раз(а) в год
10. Проверка целостности оконных и дверных заполнений в помещениях общего пользования, работоспособности фурнитуры элементов оконных и дверных заполнений, при выявлении нарушений в отопительный период – незамедлительный ремонт	По мере необходимости
11. Заделка щелей в печных стояках, оштукатуривание, прочистка дымохода	1 раз(а) в год
IV. Проведение технических осмотров и мелкий ремонт	
12. Техническое обслуживание и сезонное управление оборудованием систем вентиляции и дымоудаления, устранение неисправностей печей, каминов и очагов, влекущих к нарушению противопожарных требований, техническое обслуживание и ремонт силовых и осветительных установок, внутридомовых электросетей	Проверка наличия тяги в дымовентиляционных каналах 2 раз(а) в год. Устранение неисправности печных стояков 1 раз в год. Проверка заземления оболочки электрокабеля 1 раз в год, замеры сопротивления 1 раз(а) в 3 года. Прочистка канализационных лежаков 2 раза в год. Проведение ремонтов по мере необходимости
13. Аварийное обслуживание	Постоянно на системах водоснабжения, газоснабжения, энергоснабжения
14. Ремонт текущий	По мере необходимости течение года
15. Дератизация	4 раз(а) в год
16. Дезинсекция	6 раз(а) в год
V. Расходы по управлению МКД	Постоянно
VI. ВДГО	Постоянно
VII. Работы по организации и содержанию мест (площадок) накопления твердых коммунальных отходов, включая обслуживание и очистку контейнерных площадок (помойных ям)	Организация и содержание – постоянно, уборка 5 раз(а) в неделю

**АДМИНИСТРАЦИЯ МУНИЦИПАЛЬНОГО ОБРАЗОВАНИЯ
"ГОРОД АРХАНГЕЛЬСК"**

РАСПОРЯЖЕНИЕ

от 2 октября 2020 г. № 3387р

Об изъятии земельного участка и жилых помещений

В соответствии с Земельным кодексом Российской Федерации, Жилищным кодексом Российской Федерации, на основании распоряжения заместителя Главы муниципального образования "Город Архангельск" от 27 февраля 2019 года № 536р "О признании дома № 11 по ул. Шабалина А.О. в г. Архангельске аварийным и подлежащим сносу":

- Изъять для муниципальных нужд земельный участок площадью 385 кв. м (кадастровый номер 29:22:050108:15), расположенный в Ломоносовском территориальном округе г. Архангельска по ул. Шабалина А.О., д. 11.
- Изъять для муниципальных нужд жилые помещения, расположенные в Ломоносовском территориальном округе г. Архангельска по ул. Шабалина А.О., д. 11:
 - 3/20 доли в праве общей долевой собственности на квартиру № 1 (кадастровый номер 29:22:050108:1588) общей площадью 116,3 кв. м;
 - 3/20 доли в праве общей долевой собственности на квартиру № 1 (кадастровый номер 29:22:050108:1588) общей площадью 116,3 кв. м;
 - 3/20 доли в праве общей долевой собственности на квартиру № 1 (кадастровый номер 29:22:050108:1588) общей площадью 116,3 кв. м;
 - 1/5 доли в праве общей долевой собственности на квартиру № 1 (кадастровый номер 29:22:050108:1588) общей площадью 116,3 кв. м;
 - 1/7 доли в праве общей долевой собственности на квартиру № 2 (кадастровый номер 29:22:050108:1590) общей площадью 116,7 кв. м;
 - 1/21 доли в праве общей долевой собственности на квартиру № 2 (кадастровый номер 29:22:050108:1590) общей площадью 116,7 кв. м;
 - 1/21 доли в праве общей долевой собственности на квартиру № 2 (кадастровый номер 29:22:050108:1590) общей площадью 116,7 кв. м;
 - 7/44 доли в праве общей долевой собственности на квартиру № 2 (кадастровый номер 29:22:050108:1590) общей площадью 116,7 кв. м;
 - 9/44 доли в праве общей долевой собственности на квартиру № 2 (кадастровый номер 29:22:050108:1590) общей площадью 116,7 кв. м;
 - 3/14 доли в праве общей долевой собственности на квартиру № 2 (кадастровый номер 29:22:050108:1590) общей площадью 116,7 кв. м;
 - 3/40 доли в праве общей долевой собственности на квартиру № 3 (кадастровый номер 29:22:050108:1589) общей площадью 116,3 кв. м;
 - 3/20 доли в праве общей долевой собственности на квартиру № 3 (кадастровый номер 29:22:050108:1589) общей площадью 116,3 кв. м;
 - 1/5 доли в праве общей долевой собственности на квартиру № 3 (кадастровый номер 29:22:050108:1589) общей площадью 116,3 кв. м;
 - 6/40 доли в праве общей долевой собственности на квартиру № 3 (кадастровый номер 29:22:050108:1589) общей площадью 116,3 кв. м;
 - 6/40 доли в праве общей долевой собственности на квартиру № 3 (кадастровый номер 29:22:050108:1589) общей площадью 116,3 кв. м;
 - 3/40 доли в праве общей долевой собственности на квартиру № 3 (кадастровый номер 29:22:050108:1589) общей площадью 116,3 кв. м;
 - 7/34 доли в праве общей долевой собственности на квартиру № 4 (кадастровый номер 29:22:050108:1591) общей площадью 116,5 кв. м;
 - 5/34 доли в праве общей долевой собственности на квартиру № 4 (кадастровый номер 29:22:050108:1591) общей площадью 116,5 кв. м.
- Опубликовать распоряжение в газете "Архангельск – город воинской славы" и на официальном информационном Интернет-портале муниципального образования "Город Архангельск".

**Исполняющий обязанности Главы
муниципального образования
"Город Архангельск"**

Д.В. Шапошников

**ГЛАВА МУНИЦИПАЛЬНОГО ОБРАЗОВАНИЯ
"ГОРОД АРХАНГЕЛЬСК"**

РАСПОРЯЖЕНИЕ

от 2 октября 2020 г. № 3418р

**О подготовке документации по планировке территории
муниципального образования "Город Архангельск" в границах
ул. Володарского, просп. Новгородского и ул. Серафимовича
площадью 1,7722 га**

В соответствии с Градостроительным кодексом Российской Федерации с учетом обращения ООО "Новый стандарт" (от 24.09.2020 вх. № 19-48/6969):

1. Принять предложение о подготовке документации по планировке территории муниципального образования "Город Архангельск" в границах ул. Володарского, просп. Новгородского и ул. Серафимовича площадью 1,7722 га за счет средств ООО "Новый стандарт".

2. Подготовить документацию по планировке территории муниципального образования "Город Архангельск" (проект планировки и проект межевания) в границах ул. Володарского, просп. Новгородского и ул. Серафимовича площадью 1,7722 га.

3. Утвердить прилагаемое техническое задание на подготовку документации по планировке территории муниципального образования "Город Архангельск" в границах ул. Володарского, просп. Новгородского и ул. Серафимовича площадью 1,7722 га.

4. Определить, что физические или юридические лица вправе представлять свои предложения о порядке, сроках подготовки и содержании документации по планировке территории муниципального образования "Город Архангельск" в границах ул. Володарского, просп. Новгородского и ул. Серафимовича площадью 1,7722 га в департамент градостроительства Администрации муниципального образования "Город Архангельск" со дня опубликования настоящего распоряжения до момента назначения общественных обсуждений.

5. Срок действия распоряжения: 6 месяцев с момента его опубликования в газете "Архангельск – город воинской славы" и на официальном информационном Интернет-портале муниципального образования "Город Архангельск".

6. Опубликовать распоряжение в газете "Архангельск – город воинской славы" и на официальном информационном Интернет-портале муниципального образования "Город Архангельск".

7. Контроль за исполнением распоряжения возложить на заместителя Главы муниципального образования "Город Архангельск" по вопросам экономического развития и финансам.

**Исполняющий обязанности Главы
муниципального образования
"Город Архангельск"**

Д.В. Шапошников

**Приложение
УТВЕРЖДЕНО**
распоряжением Главы
муниципального образования
"Город Архангельск"
от 02.10.2020 № 3418р

**ТЕХНИЧЕСКОЕ ЗАДАНИЕ
на подготовку документации по планировке территории
муниципального образования "Город Архангельск" в границах
ул. Володарского, просп. Новгородского и ул. Серафимовича
площадью 1,7722 га**

1. Вид документа (документации)
Документация по планировке территории – проект планировки и проект межевания территории муниципального образования "Город Архангельск" в границах ул. Володарского, просп. Новгородского и ул. Серафимовича площадью 1,7722 га.

2. Технический заказчик
ООО "Новый стандарт".

3. Разработчик документации
Разработчик определяется техническим заказчиком.

4. Основание для разработки документации
Заявление о принятии решения о подготовке документации по планировке территорий (проектов планировки и проектов межевания) на территории муниципального образования "Город Архангельск" (от 24.09.2020 вх. № 19-48/6969).

5. Объект градостроительного планирования или застройки территории, его основные характеристики
Объектом градостроительного планирования является часть территории градостроительного квартала в границах ул. Володарского, просп. Новгородского и ул. Серафимовича.

Общая площадь объекта градостроительного планирования составляет 1,7722 га.

Размещение объекта в соответствии со схемой, указанной в приложении к техническому заданию.

Функциональное назначение территориальной зоны, в границах которой разрабатывается документация по планировке территории, – зона смешанной и общественно-деловой застройки, кодовое обозначение – О1-1.

Категория земель территории, в границах которой разрабатывается документация по планировке территории – земли населенных пунктов.

Рельеф – спокойный.

Транспортная связь обеспечивается по просп. Ломоносова – магистральная улица районного значения, ул. Володарского, просп. Новгородскому и ул. Серафимовича – улицы местного значения.

Транспортная и инженерная инфраструктура территории сформированы.

6. Основные требования к составу, содержанию и форме предоставляемых материалов документации по планировке территории, последовательность и сроки выполнения работы

Проект планировки территории муниципального образования "Город Архангельск" в границах ул. Володарского, просп. Новгородского и ул. Серафимовича площадью 1,7722 га (далее – проект планировки территории) подготовить в составе:

1) основной части, которая подлежит утверждению;

2) материалов по обоснованию.

Основная часть проекта планировки должна включать в себя:

1) чертеж или чертежи планировки территории, на которых отображаются:

а) красные линии;

б) границы существующих и планируемых элементов планировочной структуры;

в) границы зон планируемого размещения объектов капитального строительства;

2) положение о характеристиках планируемого развития территории, в том числе о плотности и параметрах застройки территории (в пределах, установленных градостроительным регламентом), о характеристиках объектов капитального строительства жилого, производственного, общественно-делового и иного назначения и необходимых для функционирования таких объектов и обеспечения жизнедеятельности граждан объектов коммунальной, транспортной, социальной инфраструктур, в том числе объектов, включенных в программы комплексного развития систем коммунальной инфраструктуры, программы комплексного развития транспортной инфраструктуры, программы комплексного развития социальной инфраструктуры и фактических показателей территориальной доступности таких объектов для населения;

3) положения об очередности планируемого развития территории, содержащие этапы проектирования, строительства, реконструкции объектов капитального строительства жилого, производственного, общественно-делового и иного назначения и этапы строительства, реконструкции необходимых для функционирования таких объектов и обеспечения жизнедеятельности граждан объектов коммунальной, транспортной, социальной инфраструктур, в том числе объектов, включенных в программы комплексного развития систем коммунальной инфраструктуры, программы комплексного развития транспортной инфраструктуры, программы комплексного развития социальной инфраструктуры.

Материалы по обоснованию проекта планировки территории должны содержать:

1) карту (фрагмент карты) планировочной структуры территорий поселения, городского округа, межселенной территории муниципального района с отображением границ элементов планировочной структуры;

2) результаты инженерных изысканий в объеме, предусмотренном разрабатываемой исполнителем работ программой инженерных изысканий, в случаях, если выполнение таких инженерных изысканий для подготовки документации по планировке территории требуется в соответствии с Градостроительным кодексом Российской Федерации;

3) обоснование определения границ зон планируемого размещения объектов капитального строительства;

4) схему организации движения транспорта (включая транспорт общего пользования) и пешеходов, отражающую местоположение объектов транспортной инфраструктуры и учитывающую существующие и прогнозные потребности в транспортном обеспечении на территории, а также схему организации улично-дорожной сети;

5) схему границ территорий объектов культурного наследия;

6) схему границ зон с особыми условиями использования территорий;

7) обоснование соответствия планируемых параметров, местоположения и назначения объектов регионального значения, объектов местного значения нормативам градостроительного проектирования и требованиям градостроительных регламентов, а также применительно к территории, в границах которой предусматривается осуществление деятельности по комплексному и устойчивому развитию территории, установленным правилами землепользования и застройки расчетным показателям минимально допустимого уровня обеспеченности территории объектами коммунальной, транспортной, социальной инфраструктур и расчетным показателям максимально допустимого уровня территориальной доступности таких объектов для населения;

8) схему, отображающую местоположение существующих объектов капитального строительства, в том числе линейных объектов, объектов, подлежащих сносу, объектов незавершенного строительства, а также проходы к водным объектам общего пользования и их береговому полосу;

9) варианты планировочных и (или) объемно-пространственных решений застройки территории в соответствии с проектом планировки территории (в отношении элементов планировочной структуры, расположенных в жилых или общественно-деловых зонах);

10) перечень мероприятий по защите территории от чрезвычайных ситуаций природного и техногенного характера, в том числе по обеспечению пожарной безопасности и по гражданской обороне;

11) перечень мероприятий по охране окружающей среды;

12) обоснование очередности планируемого развития территории;

13) схему вертикальной планировки территории, инженерной подготовки и инженерной защиты территории, подготовленную в случаях, установленных уполномоченным Правительством Российской Федерации федеральным органом исполнительной власти, и в соответствии с требованиями, установленными уполномоченным Правительством Российской Федерации федеральным органом исполнительной власти, на которой должны быть отображены:

а) границы города Архангельска;

б) границы зоны планируемого размещения объектов капитального строительства, устанавливаемые в основной части проекта планировки территории;

в) границы зон планируемого размещения объектов капитального строительства, подлежащих выносу из зоны планируемого размещения линейных объектов;

г) существующие и директивные (проектные) отметки поверхности по осям трасс автомобильных и железных дорог, проезжих частей в местах пересечения улиц и проездов и в местах перелома продольного профиля, существующие и директивные (проектные) отметки других элементов планировочной структуры территории для вертикальной увязки проектных решений, в том числе со смежными территориями;

д) проектные продольные уклоны, направление продольного уклона, расстояние между точками, ограничивающими участок с продольным уклоном;

е) горизонтали, отображающие проектный рельеф в виде параллельных линий;

ж) типовые поперечные профили автомобильных и железных дорог, элементы улично-дорожной сети;

14) иные материалы для обоснования положений по планировке территории.

Проект межевания территории муниципального образования "Город Архангельск" в границах ул. Володарского, просп. Новгородского и ул. Серафимовича площадью 1,7722 га (далее – проект межевания территории) подготовить в составе:

1) основной части, которая подлежит утверждению;

2) материалов по обоснованию.

Основная часть проекта межевания территории должна включать в себя:

1) текстовую часть, включающую в себя:

а) перечень и сведения о площади образуемых земельных участков, в том числе возможные способы их образования;

б) перечень и сведения о площади образуемых земельных участков, которые будут отнесены к территориям общего пользования или имуществу общего пользования, в том числе в отношении которых предполагаются резервирование и (или) изъятие для государственных или муниципальных нужд;

в) вид разрешенного использования образуемых земельных участков в соответствии с проектом планировки территории в случаях, предусмотренных Градостроительным кодексом Российской Федерации;

г) целевое назначение лесов, вид (виды) разрешенного использования лесного участка, количественные и качественные характеристики лесного участка, сведения о нахождении лесного участка в границах особо защитных участков лесов (в случае, если подготовка проекта межевания территории осуществляется в целях определения местоположения границ образуемых и (или) изменяемых лесных участков);

д) сведения о границах территории, в отношении которой утвержден проект межевания, содержащий перечень координат характерных точек этих границ в системе координат, используемой для ведения Единого государственного реестра недвижимости. Координаты характерных точек границ территории, в отношении которой утвержден проект межевания, определяются в соответствии с требованиями к точности определения координат характерных точек границ, установленных в соответствии с Градостроительным кодексом Российской Федерации для территориальных зон;

2) чертежи межевания территории, на которых отображаются:

а) границы планируемых (в случае, если подготовка проекта межевания территории осуществляется в составе проекта планировки территории) и существующих элементов планировочной структуры;

б) красные линии, утвержденные в составе проекта планировки территории, или красные линии, утверждаемые, изменяемые проектом межевания территории в соответствии с пунктом 2 части 2 статьи 43 Градостроительного кодекса Российской Федерации;

в) линии отступа от красных линий в целях определения мест допустимого размещения зданий, строений, сооружений;

г) границы образуемых и (или) изменяемых земельных участков, условные номера образуемых земельных участков, в том числе в отношении которых предполагаются их резервирование и (или) изъятие для государственных или муниципальных нужд;

д) границы публичных сервитутов.

Материалы по обоснованию проекта межевания территории должны включать в себя чертежи, на которых отображаются:

1) границы существующих земельных участков;

2) границы зон с особыми условиями использования территорий;

3) местоположение существующих объектов капитального строительства;

4) границы особо охраняемых природных территорий;

5) границы территорий объектов культурного наследия;

6) границы лесничеств, лесопарков, участковых лесничеств, лесных кварталов, лесотаксационных выделов или частей лесотаксационных выделов.

По согласованию с заказчиком перечень графических материалов, их содержание могут быть дополнены, масштабы уточнены.

Проект планировки и проект межевания предоставляются разработчиком техническому заказчику на бумажном носителе и в электронном виде в следующем объеме:

1) на бумажном носителе в 2 (двух) экземплярах;

2) на электронном носителе (на компакт-диске) в 2 (двух) экземплярах.

Электронная версия проекта должна быть выполнена:

1) в графической части – с использованием программного расширения "AutoCad" (*.dwg/.dxf) в соответствии с системой координат, используемой для ведения Единого государственного реестра недвижимости, а также один экземпляр в формате *.pdf;

2) в текстовой части – с использованием текстового редактора "Word" (*.doc/.docx).

Текстовая часть проекта должна быть предоставлена в виде пояснительной записки (сброшюрованной книги) в традиционном представлении и на электронном носителе.

Диски должны быть защищены от записи, иметь этикетку с указанием изготовителя, даты изготовления, названия комплекта. В корневом каталоге должен находиться текстовый файл содержания.

Один экземпляр должен быть представлен в виде документации, оформленной в соответствии с Правилами предоставления документов, направляемых или предоставляемых в соответствии

с частями 1, 3 – 13, 15, 15 (1), 15.2 статьи 32 Федерального закона "О государственной регистрации недвижимости" в федеральный орган исполнительной власти (его территориальные органы)", уполномоченный Правительством Российской Федерации на осуществление государственного кадастрового учета, государственной регистрации прав, ведение Единого государственного реестра недвижимости и предоставление сведений, содержащихся в Едином государственном реестре недвижимости, утвержденными постановлением Правительства Российской Федерации от 31.12.2015 № 1532, для возможности исполнения требований пункта 13 части 1 статьи 32 Федерального закона от 13.07.2015 № 218-ФЗ "О государственной регистрации недвижимости".

Состав и содержание дисков должно соответствовать комплекту документации. Каждый физический раздел комплекта (том, книга, альбом чертежей и т.п.) должен быть представлен в отдельном каталоге диска файлом (группой файлов) электронного документа. Название каталога должно соответствовать названию раздела. Файлы должны открываться в режиме просмотра средствами операционной системы Windows XP/7.

7. Основные требования к градостроительным решениям

Проектными решениями предусмотреть следующее.

1. Размещение многоквартирного жилого дома.

Благоустройство жилого квартала должно выполняться в соответствии с требованиями, установленными Правилами благоустройства территории муниципального образования "Город Архангельск", СП 82.13330.2016 "Свод правил. Благоустройство территорий. Актуализированная редакция СНиП III-10-75", иными нормативными документами.

Ширину внутриквартальных проездов в жилой зоне предусмотреть не менее 3,5 м. Ширина дорожек и тротуаров, расположенных на придомовой территории, – не менее 2,25 м. При организации дорожек и тротуаров необходимо учитывать сложившуюся систему пешеходного движения.

Парковочные места должны быть организованы в соответствии с действующими сводами правил и местными нормативами градостроительного проектирования, утвержденными решением Архангельской городской Думы от 20.09.2017 № 567.

Территория жилого комплекса должна быть оборудована специальными площадками для сбора твердых коммунальных отходов закрытого типа. На площадках предусмотреть размещение контейнеров для раздельного сбора отходов (бумага, картон, пластик, стекло), бункер для крупногабаритных отходов (КГО).

Благоустройство площадки и малых архитектурных формам в соответствии с действующими нормативными документами. Обеспечение условий жизнедеятельности маломобильных групп населения согласно требованиям СП 59.13330.2016 "Свод правил. Доступность зданий и сооружений для маломобильных групп населения. Актуализированная редакция СНиП 35-01-2001".

2. Размещение площадок общего пользования различного назначения с учетом демографического состава населения, типа застройки, природно-климатических и других местных условий необходимо предусмотреть согласно пункту 7.5 СП 42.13330.2016. Свод правил. Градостроительство. Планировка и застройка городских и сельских поселений. Актуализированная редакция СНиП 2.07.01-89* (утвержден приказом Министерства строительства и жилищно-коммунального хозяйства Российской Федерации от 30.12.2016 № 1034/пр). Состав площадок и размеры их территории должны определяться территориальными нормами или правилами застройки. При этом общая площадь территории, занимаемой площадками для игр детей, отдыха и занятий физкультурой взрослого населения, должна быть не менее 10% общей площади микрорайона (квартала) жилой зоны и быть доступной для маломобильных групп населения.

Размещение площадок необходимо предусматривать на расстоянии от окон жилых и общественных зданий не менее чем:

- для игр детей дошкольного и младшего школьного возраста – 12 м;
- для отдыха взрослого населения – 10 м;
- для занятий физкультурой (в зависимости от шумовых характеристик) – 10 - 40 м;
- для хозяйственных целей – 20 м;
- для выгула собак – 40 м;
- для стоянки автомобилей – по подпункту 11.34 СП Градостроительство.

Решения проекта планировки проектируемой территории должны обеспечивать размещение земельных участков, инженерной инфраструктуры и элементов благоустройства с целью создания благоприятных и безопасных условий для жилищного строительства и проживания граждан на указанной территории, развития населенного пункта.

Проектные решения проекта определяются с учетом удобства транспортной доступности района. Основными требованиями в отношении организации транспорта при планировке района являются: установление удобной связи планировочного района с устройствами внешнего транспорта; организация в районе пешеходных зон; организация улиц и проездов на территории района, обеспечивающих удобство подъездов и безопасность движения.

Водоснабжение проектируемой территории предусмотреть централизованное.

Отведение хозяйственно-бытовых стоков проектируемой малоэтажной застройки предполагается локальное.

Теплоснабжение проектируемой малоэтажной застройки предполагается локальное, от индивидуальных отопительных систем.

Электроснабжение проектируемой территории предусмотреть централизованное.

Уличное освещение проектируемой территории предусмотреть вдоль автомобильных дорог и тротуаров.

Проект планировки территории подготовить в соответствии с техническими регламентами, нормами отвода земельных участков для конкретных видов деятельности, установленными в соответствии с федеральными законами.

При разработке проекта планировки территории учесть основные положения Генерального плана муниципального образования "Город Архангельск", утвержденного постановлением Министерства строительства и архитектуры Архангельской области от 02.04.2020 № 37-п, Правил землепользования и застройки городского округа "Город Архангельск", утвержденных постановлением министерства строительства и архитектуры Архангельской области от 29.09.2020 № 68-п, проекта планировки центральной части муниципального образования "Город Архангельск" в границах ул. Смольный Буян, наб. Северной Двины, ул. Логина и просп. Обводный канал, утвержденного распоряжением мэра города Архангельска от 20.12.2013 № 4193р (с изменениями), проекта планировки и проекта межевания застроенной территории в границах просп. Ломоносова, ул. Володарского, просп. Новгородского и ул. Серафимовича в Ломоносовском территориальном округе г. Архангельска, утвержденного распоряжением Главы муниципального образования "Город Архангельск" от 25.06.2020 № 2087р, проекта планировки застроенной территории в границах просп. Ломоносова, ул. Володарского, просп. Новгородского и ул. Серафимовича в Ломоносовском территориальном округе г. Архангельска, утвержденного распоряжением Главы муниципального образования "Город Архангельск" от 23.05.2016 № 1345р, положения об особо охраняемой природной территории в соответствии с программами комплексного развития систем коммунальной инфраструктуры, программами комплексного развития транспортной инфраструктуры, программами комплексного развития социальной инфраструктуры, нормативами градостроительного проектирования, комплексными схемами организации дорожного движения, требованиями по обеспечению эффективности организации дорожного движения, указанными в части 1 статьи 11 Федерального закона от 29.12.2017 № 443-ФЗ "Об организации дорожного движения в Российской Федерации и о внесении изменений в отдельные законодательные акты Российской Федерации", требованиями технических регламентов, сводов правил с учетом материалов и результатов инженерных изысканий, границ территорий объектов культурного наследия, включенных в единый государственный реестр объектов культурного наследия (памятников истории и культуры) народов Российской Федерации, границ территорий выявленных объектов культурного наследия, границ зон с особыми условиями использования территорий.

Подготовка проекта межевания территории осуществляется для определения местоположения границ образуемых и изменяемых земельных участков.

8. Состав, исполнители, сроки и порядок предоставления исходной информации для разработки документа (документации)

Содержание и объем необходимой исходной информации определяются разработчиком документации и техническим заказчиком совместно, ее сбор осуществляет разработчик документации.

9. Перечень органов государственной власти Российской Федерации, Архангельской области, иных субъектов Российской Федерации, органов местного самоуправления муниципального образования Архангельской области, согласовывающих документацию по планировке территории

Документация по планировке территории после подготовки должна быть согласована разработчиком в следующем порядке с:

- министерством строительства и архитектуры Архангельской области;
- департаментом муниципального имущества Администрации муниципального образования "Город Архангельск";
- департаментом городского хозяйства Администрации муниципального образования "Город Архангельск";
- департаментом транспорта, строительства и городской инфраструктуры Администрации муниципального образования "Город Архангельск";
- Инспекцией по охране объектов культурного наследия Архангельской области;
- Главным управлением МЧС России по Архангельской области;
- правообладателями земельных участков, попадающих в границы проектирования;
- организациями, обслуживающими сети инженерных коммуникаций: ПАО "ТГК-2", ПАО "Ростелеком", ООО "РВК-Архангельск", ПАО "МРСК Северо-Запада", МУП "Архкомхоз", МУП "Горсвет",

АО "Архоблгаз", ООО "АСЭП";

другими заинтересованными организациями в соответствии с требованиями законодательства Российской Федерации и нормативных правовых актов субъектов Российской Федерации и органов местного самоуправления.

По итогам полученных согласований представить проект планировки территории в департамент градостроительства Администрации муниципального образования "Город Архангельск".

Утверждение документации по планировке территорий (проектов планировки и проектов межевания) осуществляется в рамках административного регламента предоставления муниципальной услуги "Принятие решения об утверждении документации по планировке территорий (проектов планировки и проектов межевания) на территории муниципального образования "Город Архангельск", утвержденного постановлением Администрации муниципального образования "Город Архангельск" от 01.07.2016 № 757 (адрес прямой ссылки с официального информационного Интернет-портала муниципального образования "Город Архангельск": <http://www.arhcit.ru/?page=800/130>).

10. Требования к разрабатываемой документации по планировке территории

Документацию по планировке территории выполнить в соответствии с:

требованиями законодательства, установленными государственными стандартами, техническими регламентами в сфере строительства и градостроительства, настоящим Задаaniem, в том числе:

- Градостроительным кодексом Российской Федерации;
- Земельным кодексом Российской Федерации;
- Градостроительным кодексом Архангельской области;
- РДС 30-201-98. Инструкция о порядке проектирования и установления красных линий в городах и других поселениях Российской Федерации;
- СП 42.13330.2011. Свод правил. Градостроительство. Планировка и застройка городских и сельских поселений. Актуализированная редакция СНиП 2.07.01-89*.

СП 42.13330.2016. Свод правил. Градостроительство. Планировка и застройка городских и сельских поселений. Актуализированная редакция СНиП 2.07.01-89*;

Генеральным планом муниципального образования "Город Архангельск";

Правилами землепользования и застройки муниципального образования "Город Архангельск"; иными законами и нормативно правовых актов Российской Федерации, Архангельской области, муниципального образования "Город Архангельск".

11. Состав и порядок проведения предпроектных научно-исследовательских работ и инженерных изысканий

Проект планировки и проект межевания надлежит выполнить на топографическом плане.

Необходимость разработки инженерных изысканий определяется заказчиком.

При необходимости инженерные изыскания выполнить в соответствии с постановлением Правительства Российской Федерации от 31.03.2017 № 402 "Об утверждении Правил выполнения инженерных изысканий, необходимых для подготовки документации по планировке территории".

12. Порядок проведения согласования и экспертизы документации

Порядок согласования документации:

- 1) предварительное рассмотрение основных проектных решений подготовленной документации Администрацией муниципального образования "Город Архангельск";
- 2) согласование документации с заинтересованными организациями;
- 3) доработка документации, устранение замечаний (недостатков).

В соответствии с частью 12 статьи 43 Градостроительного кодекса Российской Федерации общественные обсуждения или публичные слушания не проводятся в случае подготовки проекта межевания территории, расположенной в границах элемента или элементов планировочной структуры, утвержденных проектом планировки территории, в виде отдельного документа, за исключением случая подготовки проекта межевания территории для установления, изменения, отмены красных линий в связи с образованием и (или) изменением земельного участка, расположенного в границах территории, в отношении которой не предусматривается осуществление деятельности по комплексному и устойчивому развитию территории, при условии, что такие установление, изменение красных линий влекут за собой изменение границ территории общего пользования.

При несоблюдении требования подготовки проекта межевания территории установленного частью 12 статьи 43 Градостроительного кодекса Российской Федерации общественные обсуждения или публичные слушания по рассмотрению проекта межевания проводятся в порядке, установленном в соответствии с Градостроительным кодексом Российской Федерации, Федеральным законом от 06.10.2003 № 131-ФЗ "Об общих принципах организации местного самоуправления в Российской Федерации", Уставом муниципального образования "Город Архангельск" и Положением об организации и проведении общественных обсуждений или публичных слушаний по вопросам градостроительной деятельности на территории муниципального образования "Город Архангельск", утвержденным решением Архангельской городской Думы от 20.06.2018 № 688.

13. Дополнительные требования для зон с особыми условиями использования территорий

Проект планировки и проект межевания подготовить в соответствии с требованиями законодательства, в том числе природоохранного, на всех чертежах проекта планировки должны быть обозначены зоны с особыми условиями использования территории.

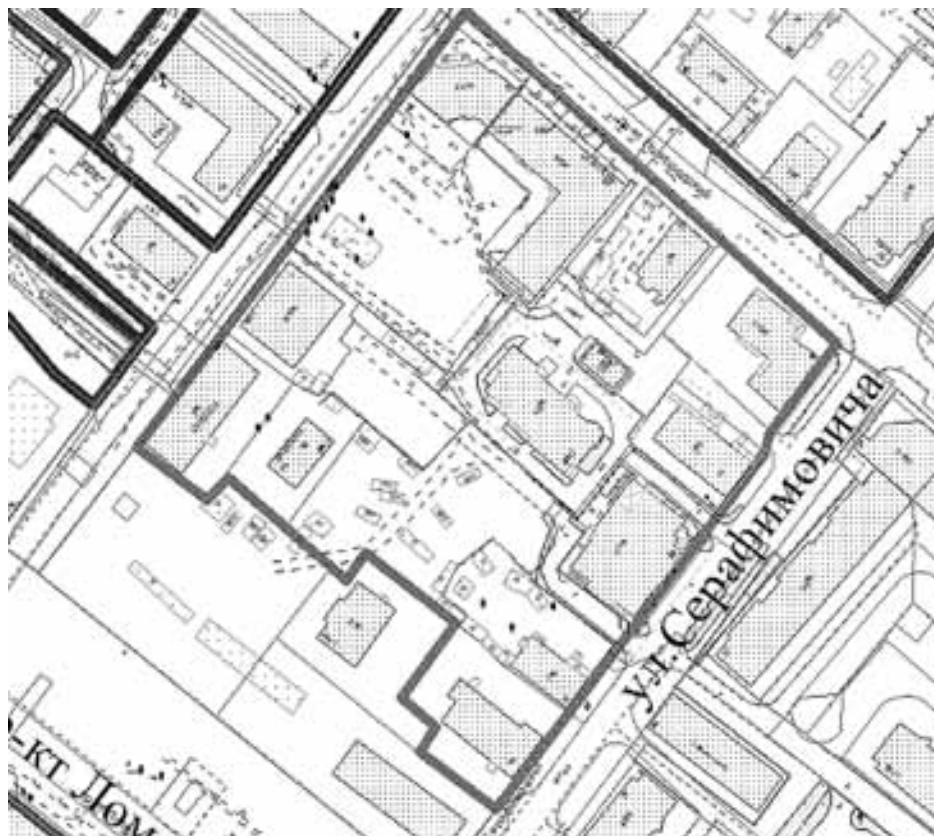
14. Иные требования и условия

Разрабатываемая с использованием компьютерных технологий документация должна отвечать требованиям государственных стандартов и требованиям по формированию информационной системы обеспечения градостроительной деятельности.

Приложение

к техническому заданию на подготовку документации по планировке территории муниципального образования "Город Архангельск" в границах ул. Володарского, просп. Новгородского и ул. Серафимовича площадью 1,7722 га

СХЕМА границ проектирования



ГЛАВА МУНИЦИПАЛЬНОГО ОБРАЗОВАНИЯ
"ГОРОД АРХАНГЕЛЬСК"

РАСПОРЯЖЕНИЕ

от 2 октября 2020 г. № 3419р

Об утверждении проекта межевания территории
муниципального образования "Город Архангельск"
в границах ул. Пирсовой площадью 6,4028 га

В соответствии с Градостроительным кодексом Российской Федерации, Федеральным законом от 06.10.2003 № 131-ФЗ "Об общих принципах организации местного самоуправления в Российской Федерации", Уставом муниципального образования "Город Архангельск", учитывая результаты общественных обсуждений:

1. Утвердить прилагаемый проект межевания территории муниципального образования "Город Архангельск" в границах ул. Пирсовой площадью 6,4028 га.
2. Опубликовать распоряжение в газете "Архангельск – город воинской славы" и на официальном информационном Интернет-портале муниципального образования "Город Архангельск".

Исполняющий обязанности Главы
муниципального образования
"Город Архангельск"

Д.В. Шапошников

Приложение
УТВЕРЖДЕН
распоряжением Главы
муниципального образования
"Город Архангельск"
от 02.10.2020 № 3419р

ПРОЕКТ МЕЖЕВАНИЯ
территории муниципального образования "Город Архангельск"
в границах ул. Пирсовой площадью 6,4028 га

Введение

Проект межевания территории в границах ул. Пирсовой выполнен на основании распоряжения Главы муниципального образования "Город Архангельск" от 04.09.2019 № 3020р "О подготовке проекта межевания территории муниципального образования "Город Архангельск" в границах ул. Пирсовой площадью 6,4028 га".

Проект межевания разработан в соответствии с Градостроительным кодексом Российской Федерации от 29.12.2004 №190-ФЗ; Земельным кодексом Российской Федерации от 25.10.2001 №136-ФЗ; СП 42.13330 "Градостроительство. Планировка и застройка городских и сельских поселений. Актуализированная редакция СНиП 2.07.01-89*"; СНиП 11-04-2003 "Инструкция о порядке разработки, согласования, экспертизы и утверждения градостроительной документации".

В работе учитывались и анализировались следующая документация:
Генеральный план муниципального образования "Город Архангельск", утвержденный постановлением правительства строительства и архитектуры Архангельской области от 02.04.2020 № 37-п;

Правила землепользования и застройки муниципального образования "Город Архангельск", утвержденные постановлением правительства строительства и архитектуры Архангельской области от 26.12.2019 № 38-п (с изменениями);

распоряжение Главы муниципального образования "Город Архангельск" от 05.09.2019 № 3020р "О подготовке проекта межевания территории муниципального образования "Город Архангельск" в границах ул. Пирсовой площадью 6,4028 га";

топографический план масштаба 1:500, выданный департаментом градостроительства Администрации муниципального образования "Город Архангельск";

кадастровый план территории от 03.08.2016 № 2900/201/16-174949, выданный филиалом ФГБУ "ФКП Росреестра" по Архангельской области и Ненецкому автономному округу на кадастровый квартал 29:22:080201.

Проект межевания территории

При анализе исходной документации выявлено, что проектируемые земельные участки, расположенные в границах ул. Пирсовой, будут сформированы в кадастровом квартале 29:22:080201.

Территория находится в границах зоне индивидуальных жилых домов с приусадебными участками и малоэтажных многоквартирных жилых домов (кодированное обозначение Ж-5).

Характеристики земельных участков приведены в таблице 1.

Таблица 1 – Характеристики земельных участков

Проектируемый земельный участок, обозначение	Проектная площадь, кв. м	Исходные характеристики	Проектные характеристики
1	2	3	4
29:22:080201:3У1	5328	Земли государственной собственности	Земли населенных пунктов. Разрешенное использование: "для общего пользования (уличная сеть)"
29:22:080201:3У2	3264	Земли государственной собственности	Земли населенных пунктов. Разрешенное использование: "малоэтажная многоквартирная жилая застройка"
29:22:080201:3У3	2317	29:22:080201:99 Земли населенных пунктов. Разрешенное использование: "Для многоквартирной застройки" с землями государственной собственности	Земли населенных пунктов. Разрешенное использование: "малоэтажная многоквартирная жилая застройка"
29:22:080201:3У4	2554	Земли государственной собственности	Земли населенных пунктов. Разрешенное использование: "малоэтажная многоквартирная жилая застройка"
29:22:080201:3У5	3761	Земли государственной собственности	Земли населенных пунктов. Разрешенное использование: "малоэтажная многоквартирная жилая застройка"
29:22:080201:3У6	2503	Земли государственной собственности	Земли населенных пунктов. Разрешенное использование: "малоэтажная многоквартирная жилая застройка"
29:22:080201:3У7	2186	Земли государственной собственности	Земли населенных пунктов. Разрешенное использование: "малоэтажная многоквартирная жилая застройка"
29:22:080201:3У8	2446	Земли государственной собственности	Земли населенных пунктов. Разрешенное использование: "малоэтажная многоквартирная жилая застройка"
29:22:080201:3У9	1824	Земли государственной собственности	Земли населенных пунктов. Разрешенное использование: "земельные участки (территории) общего пользования"
29:22:080201:3У10	953	Земли государственной собственности	Земли населенных пунктов. Разрешенное использование: "земельные участки (территории) общего пользования"

29:22:080201:3У11	1404	Земли государственной собственности	Земли населенных пунктов. Разрешенное использование: "малоэтажная многоквартирная жилая застройка"
29:22:080201:3У12	1249	Земли государственной собственности	Земли населенных пунктов. Разрешенное использование: "малоэтажная многоквартирная жилая застройка"
29:22:080201:3У13	1090	29:22:080201:1 Земли населенных пунктов. Разрешенное использование: "Для индивидуальной жилой застройки" с землями государственной собственности	Земли населенных пунктов. Разрешенное использование: "для индивидуальной жилой застройки"
29:22:080201:3У14	865	29:22:080201:4 Земли населенных пунктов. Разрешенное использование: "под огороды" с землями государственной собственности	Земли населенных пунктов. Разрешенное использование: "земельные участки (территории) общего пользования"
29:22:080201:3У15	445	29:22:080201:5 Земли населенных пунктов. Разрешенное использование: "под огороды"; 29:22:080201:2 Земли населенных пунктов. Разрешенное использование: Земли государственной собственности "под огороды"	Земли населенных пунктов. Разрешенное использование: "земельные участки (территории) общего пользования"

29:22:080201:3У16	1102	Земли государственной собственности	Земли населенных пунктов. Разрешенное использование: "малоэтажная многоквартирная жилая застройка"
29:22:080201:3У17	1776	Земли государственной собственности	Земли населенных пунктов. Разрешенное использование: "малоэтажная многоквартирная жилая застройка"
29:22:080201:3У18	1097	Земли государственной собственности	Земли населенных пунктов. Разрешенное использование: "малоэтажная многоквартирная жилая застройка"
29:22:080201:3У19	1911	Земли государственной собственности	Земли населенных пунктов. Разрешенное использование: "малоэтажная многоквартирная жилая застройка"
29:22:080201:3У20	633	Земли государственной собственности	Земли населенных пунктов. Разрешенное использование: "земельные участки (территории) общего пользования"
29:22:080201:3У21	2146	Земли государственной собственности	Земли населенных пунктов. Разрешенное использование: "малоэтажная многоквартирная жилая застройка"
29:22:080201:3У22	7992	Земли государственной собственности	Земли населенных пунктов. Разрешенное использование: "земельные участки (территории) общего пользования"
29:22:080201:3У23	3214	Земли государственной собственности	Земли населенных пунктов. Разрешенное использование: "земельные участки (территории) общего пользования"
29:22:080201:3У24	8991	Земли государственной собственности	Земли населенных пунктов. Разрешенное использование: "земельные участки (территории) общего пользования"

Из земель государственной собственности необходимо сформировать земельный участок 29:22:080201:3У1, расположенный по адресу: Архангельская область, г. Архангельск, Исакогорский территориальный округ, по ул. Пирсовой, площадью 5328 кв. м, с разрешенным использованием: "для общего пользования (уличная сеть)".

Под объектом, расположенным по адресу: Архангельская область, г. Архангельск, Исакогорский территориальный округ, по ул. Пирсовой, д. 68, необходимо сформировать земельный участок 29:22:080201:3У2 площадью 3264 кв. м с разрешенным использованием: "малоэтажная многоквартирная жилая застройка".

Под объектом, расположенным по адресу: Архангельская область, г. Архангельск, Исакогорский территориальный округ, по ул. Пирсовой, д. 66, необходимо сформировать земельный участок 29:22:080201:3У3 площадью 2317 кв. м с разрешенным использованием: "малоэтажная многоквартирная жилая застройка" путем перераспределения 29:22:080201:99 и земель, государственная собственность на которые не разграничена.

Под объектом, расположенным по адресу: Архангельская область, г. Архангельск, Исакогорский территориальный округ, по ул. Пирсовой, д. 64, необходимо сформировать земельный участок 29:22:080201:3У4 площадью 2554 кв. м с разрешенным использованием: "малоэтажная многоквартирная жилая застройка".

Под объектом, расположенным по адресу: Архангельская область, г. Архангельск, Исакогорский территориальный округ, по ул. Пирсовой, д. 62, необходимо сформировать земельный участок 29:22:080201:3У5 площадью 3761 кв. м с разрешенным использованием: "малоэтажная многоквартирная жилая застройка".

Под объектом, расположенным по адресу: Архангельская область, г. Архангельск, Исакогорский территориальный округ, по ул. Пирсовой, д. 60, необходимо сформировать земельный участок 29:22:080201:3У6 площадью 2503 кв. м с разрешенным использованием: "малоэтажная многоквартирная жилая застройка".

Под объектом, расположенным по адресу: Архангельская область, г. Архангельск, Исакогорский территориальный округ, по ул. Пирсовой, д. 58, необходимо сформировать земельный участок 29:22:080201:3У7 площадью 2186 кв. м с разрешенным использованием: "малоэтажная многоквартирная жилая застройка".

Под объектом, расположенным по адресу: Архангельская область, г. Архангельск, Исакогорский территориальный округ, по ул. Пирсовой, д. 56, необходимо сформировать земельный участок 29:22:080201:3У8 площадью 2446 кв. м с разрешенным использованием: "малоэтажная многоквартирная жилая застройка".

Из земель государственной собственности необходимо сформировать земельный участок 29:22:080201:3У9, расположенный по адресу: Архангельская область, г. Архангельск, Исакогорский территориальный округ, по ул. Пирсовой, площадью 1824 кв. м, с разрешенным использованием: "земельные участки (территории) общего пользования".

Из земель государственной собственности необходимо сформировать земельный участок 29:22:080201:3У10, расположенный по адресу: Архангельская область, г. Архангельск, Исакогорский территориальный округ, по ул. Пирсовой, площадью 953 кв. м, с разрешенным использованием: "земельные участки (территории) общего пользования".

Под объектом, расположенным по адресу: Архангельская область, г. Архангельск, Исакогорский территориальный округ, по ул. Пирсовой, д. 69, необходимо сформировать земельный участок 29:22:080201:3У11 площадью 1404 кв. м с разрешенным использованием: "малозэтажная многоквартирная жилая застройка".

Под объектом, расположенным по адресу: Архангельская область, г. Архангельск, Исакогорский территориальный округ, по ул. Пирсовой, д. 67, необходимо сформировать земельный участок 29:22:080201:3У12 площадью 1249 кв. м с разрешенным использованием: "малозэтажная многоквартирная жилая застройка".

По адресу: Архангельская область, г. Архангельск, Исакогорский территориальный округ, по ул. Пирсовой, д. 65, необходимо сформировать земельный участок 29:22:080201:3У13 площадью 1090 кв. м с разрешенным использованием: "для индивидуальной жилой застройки" путем перераспределения земельного участка 29:22:080201:1 и земель, государственная собственность на которые не разграничена.

Под объектом, расположенным по адресу: Архангельская область, г. Архангельск, Исакогорский территориальный округ, по ул. Пирсовой, д. 65, необходимо сформировать земельный участок 29:22:080201:3У14 площадью 865 кв. м с разрешенным использованием: "земельные участки (территории) общего пользования" путем перераспределения земельного участка 29:22:080201:4 и земель, государственная собственность на которые не разграничена.

Необходимо образовать земельный участок 29:22:080201:3У15 площадью 445 кв. м с разрешенным использованием: "земельные участки (территории) общего пользования" путем объединения земельных участков:

29:22:080201:5 (площадью 90 кв. м),
29:22:080201:2 (площадью 360 кв. м).

Под объектом, расположенным по адресу: Архангельская область, г. Архангельск, Исакогорский территориальный округ, по ул. Пирсовой, д. 61, необходимо сформировать земельный участок 29:22:080201:3У16 площадью 1102 кв. м с разрешенным использованием: "малозэтажная многоквартирная жилая застройка".

Под объектом, расположенным по адресу: Архангельская область, г. Архангельск, Исакогорский территориальный округ, по ул. Пирсовой, д. 63, необходимо сформировать земельный участок 29:22:080201:3У17 площадью 1776 кв. м с разрешенным использованием: "малозэтажная многоквартирная жилая застройка".

Под объектом, расположенным по адресу: Архангельская область, г. Архангельск, Исакогорский территориальный округ, по ул. Пирсовой, д. 57, необходимо сформировать земельный участок 29:22:080201:3У18 площадью 1097 кв. м с разрешенным использованием: "малозэтажная многоквартирная жилая застройка".

Под объектом, расположенным по адресу: Архангельская область, г. Архангельск, Исакогорский территориальный округ, по ул. Пирсовой, д. 59, необходимо сформировать земельный участок 29:22:080201:3У19 площадью 1911 кв. м с разрешенным использованием: "малозэтажная многоквартирная жилая застройка".

Из земель государственной собственности необходимо сформировать земельный участок 29:22:080201:3У20, расположенный по адресу: Архангельская область, г. Архангельск, Исакогорский территориальный округ, по ул. Пирсовой, площадью 633 кв. м, с разрешенным использованием: "земельные участки (территории) общего пользования".

Под объектом, расположенным по адресу: Архангельская область, г. Архангельск, Исакогорский территориальный округ, по ул. Пирсовой, д. 55, необходимо сформировать земельный участок 29:22:080201:3У21 площадью 2146 кв. м с разрешенным использованием: "малозэтажная многоквартирная жилая застройка".

Из земель государственной собственности необходимо сформировать земельный участок 29:22:080201:3У22, расположенный по адресу: Архангельская область, г. Архангельск, Исакогорский территориальный округ, по ул. Пирсовой, площадью 7992 кв. м, с разрешенным использованием: "земельные участки (территории) общего пользования".

Из земель государственной собственности необходимо сформировать земельный участок 29:22:080201:3У23, расположенный по адресу: Архангельская область, г. Архангельск, Исакогорский территориальный округ, по ул. Пирсовой, площадью 3214 кв. м, с разрешенным использованием: "земельные участки (территории) общего пользования".

Из земель государственной собственности необходимо сформировать земельный участок 29:22:080201:3У24, расположенный по адресу: Архангельская область, г. Архангельск, Исакогорский территориальный округ, по ул. Пирсовой, площадью 8991 кв. м, с разрешенным использованием: "земельные участки (территории) общего пользования".

В соответствии с градостроительным регламентом зоны Ж-5, в пределах которой находится земельный участок, определенный для разработки проекта межевания территории, проектируемое разрозненное использование – индивидуальные жилые дома с приусадебными участками.

Каталог координат земельных участков, подлежащих образованию, представлен в таблице 2.

Таблица 2 – Характеристики земельных участков, подлежащих образованию

Проектируемый земельный участок, обозначение	Координаты	
	X	Y
1	2	3
29:22:080201:3У1	649092,55	2519149,89
	649100,93	2519149,64
	649110,21	2519346,26
	649118,15	2519440,84
	649121,20	2519488,19

649123,90	2519539,21
649115,60	2519539,65
649045,97	2519537,56
648994,95	2519529,09
648982,04	2519521,35
648985,20	2519513,62
648999,88	2519521,42
649047,08	2519527,99
649072,52	2519527,81
649071,90	2519499,41
649070,97	2519456,65
649068,55	2519408,70
649068,51	2519405,34
649072,82	2519405,48
649074,36	2519421,41
649107,60	2519418,25
649106,68	2519401,22
649105,26	2519374,63
649102,73	2519327,38
649100,26	2519281,13
649098,03	2519239,50
649075,38	2519233,24
649074,48	2519223,41
649097,80	2519230,21
649108,13	2519424,44
649112,59	2519490,03
649113,40	2519510,57
649114,83	2519529,42
649093,88	2519529,58
649079,66	2519527,51
649077,81	2519511,81
649076,90	2519488,52
649075,67	2519457,71
649074,43	2519426,91
649087,83	2519425,24

29:22:080201:3У2	649100,90	2519149,64
	649168,34	2519147,36
	649170,23	2519195,88
	649167,95	2519195,97
	649107,08	2519197,93
	649103,19	2519198,12
	649100,90	2519149,64
	649170,23	2519195,88
29:22:080201:3У3	649171,56	2519229,93
	649168,98	2519230,02
	649108,91	2519233,03
	649104,86	2519233,23
	649103,19	2519198,12
	649107,08	2519197,93
	649167,95	2519195,97
	649170,23	2519195,88

29:22:080201:3У4	649171,56	2519229,93	
	649172,97	2519266,11	
	649106,63	2519270,62	
	649104,86	2519233,23	
	649108,91	2519233,03	
	649168,98	2519230,02	
29:22:080201:3У5	649171,56	2519229,93	
	649172,97	2519266,11	
	649175,18	2519322,86	
	649109,31	2519327,34	
	649106,63	2519270,62	
29:22:080201:3У6	649172,97	2519266,11	
	649175,18	2519322,86	
	649176,69	2519361,55	
	649111,76	2519364,76	
	649110,20	2519346,07	
	649109,31	2519327,34	
29:22:080201:3У7	649175,18	2519322,86	
	649176,69	2519361,55	
	649177,98	2519394,46	
	649114,70	2519399,77	
	649111,76	2519364,76	
29:22:080201:3У8	649176,69	2519361,55	
	649177,98	2519394,46	
	649179,46	2519432,45	
	649169,98	2519433,29	
	649126,24	2519438,68	
	649126,33	2519440,70	
	649122,85	2519440,80	
	649121,01	2519440,14	
29:22:080201:3У9	649118,15	2519440,83	
	649114,70	2519399,77	
	649177,98	2519394,46	
	649092,55	2519149,89	
	649097,80	2519230,21	
	649074,48	2519223,41	
29:22:080201:3У10	649067,74	2519150,63	
	649092,55	2519149,89	
	649098,03	2519239,50	
	649100,25	2519281,13	
	649079,80	2519281,05	
29:22:080201:3У11	649075,38	2519233,24	
	649098,03	2519239,50	
	649102,25	2519281,13	
	649102,73	2519327,38	
	649104,84	2519366,65	
	649103,21	2519366,81	
29:22:080201:3У12	649090,86	2519366,29	
	649084,04	2519365,14	
	649075,29	2519363,11	
	649066,55	2519360,66	
	649065,89	2519360,50	
	649065,89	2519360,50	
	649074,92	2519328,17	
	649102,73	2519327,38	
	649104,84	2519366,65	
	649106,69	2519401,23	
	649101,49	2519399,09	
	29:22:080201:3У13	649101,24	2519390,60
		649083,85	2519386,46
649081,07		2519390,71	
649072,55		2519387,86	
649063,97		2519383,41	
649057,42		2519380,23	
649065,89		2519360,50	
649065,89		2519360,50	
649066,55		2519360,66	
649075,29		2519363,11	
649084,04		2519365,14	
649090,86		2519366,29	
649103,21		2519366,81	
649104,84		2519366,65	

29:22:080201:3У14	649106,69	2519401,23
	649107,60	2519418,25
	649107,60	2519418,25
	649107,60	2519418,25
	649107,60	2519418,25
	649107,60	2519418,25
	649074,36	2519421,41
	649073,14	2519408,66
	649072,82	2519405,48
	649072,55	2519387,86
	649072,55	2519387,86
	649081,07	2519390,71
	649106,69	2519401,23

29:22:080201:3У15	649057,42	2519380,23
	649063,97	2519383,41
	649072,55	2519387,86
	649072,82	2519405,48
	649068,51	2519405,34
	649068,61	2519403,95
	649066,90	2519403,72
	649066,81	2519404,46
	649046,65	2519404,49
	649052,49	2519391,50
	649057,42	2519380,23
	649108,13	2519424,44
	649110,36	2519457,23

29:22:080201:3У16	649075,67	2519457,71
	649074,43	2519426,91
	649087,83	2519425,24
	649108,13	2519424,44
	649070,97	2519456,65

29:22:080201:3У17	649025,63	2519458,85
	649046,65	2519404,49
	649066,81	2519404,46
	649066,90	2519403,72
	649068,61	2519403,95
	649068,51	2519405,34
	649068,55	2519408,70
	649070,97	2519456,65
	649110,36	2519457,23
	649112,58	2519490,03
	649109,50	2519490,14
	649109,40	2519488,30
	649092,80	2519488,66

29:22:080201:3У18	649089,52	2519488,72
	649087,19	2519488,68
	649076,90	2519488,52
	649075,67	2519457,71
	649110,36	2519457,23
	649070,97	2519456,65
	649071,90	2519499,41
	649040,12	2519499,95
	649039,89	2519486,76
	649013,65	2519487,95
	649025,63	2519458,85
	649044,14	2519457,96
	649070,97	2519456,65

29:22:080201:3У19	649113,40	2519510,57
	649114,83	2519529,42
	649093,88	2519529,58
	649079,66	2519527,51
	649077,81	2519511,81

29:22:080201:3У21	649113,40	2519510,57
	649071,90	2519499,41
	649072,52	2519527,81
	649047,08	2519527,99
	648999,88	2519521,42
	649013,65	2519487,95
	649039,89	2519486,76
	649040,12	2519499,95

29:22:080201:3У22	649071,90	2519499,41
	649179,46	2519432,45
	649169,98	2519433,29
	649169,19	2519454,42
	649162,19	2519454,98
	649162,48	2519457,70
	649160,93	2519475,18
	649147,10	2519481,23
	649138,26	2519485,10
	649121,22	2519488,18
	649122,28	2519509,30
	649123,90	2519539,21
	649115,63	2519539,64
	649046,00	2519537,57
	648994,97	2519529,11
	648982,06	2519521,37
	648964,08	2519521,66
	649012,04	2519548,16
	649043,20	2519560,17
	649071,14	2519564,35
649115,37	2519561,37	
649123,64	2519582,92	

29:22:080201:3У23	649132,87	2519577,28
	649141,85	2519568,84
	649147,80	2519555,72
	649150,63	2519552,87
	649153,05	2519552,17
	649155,15	2519548,90
	649156,78	2519545,58
	649158,73	2519543,79
	649168,73	2519542,94
	649169,98	2519542,00
	649169,36	2519534,72
	649170,74	2519530,23
	649179,43	2519519,53
	649182,82	2519516,42
	649179,46	2519432,45
	649074,92	2519328,17
	649065,89	2519360,50

29:22:080201:3У24	649057,42	2519380,23
	649052,49	2519391,50
	649046,65	2519404,49
	649025,63	2519458,85
	649013,65	2519487,95
	648999,88	2519521,42
	648985,20	2519513,62
	649061,67	2519328,55
	649074,92	2519328,17
	649175,18	2519322,86
	649176,69	2519361,55
	649111,76	2519364,76
	649110,20	2519346,07
649109,31	2519327,34	
649175,18	2519322,86	

Конфигурация и расположение образуемых и существующих земельных участков показаны на чертеже проекта межевания.

В соответствии с Правилами землепользования и застройки муниципального образования "Город Архангельск" минимальный отступ зданий, строений, сооружений от красных линий вновь строящихся или реконструируемых зданий, строений, сооружений должен быть на расстоянии не менее трех метров.

Территория, в отношении которой подготовлен проект межевания, располагается в границах следующих зон:

- полностью в границах особо охраняемой природной территории;
- полностью в границах зон санитарной охраны источников питьевого и хозяйственно-бытового водоснабжения, определенных в соответствии с распоряжениями министерства природных ресурсов и лесопромышленного комплекса Архангельской области (2 пояс);
- полностью в границах зон санитарной охраны источников питьевого и хозяйственно-бытового водоснабжения, определенных в соответствии с распоряжениями министерства природных ресурсов и лесопромышленного комплекса Архангельской области (3 пояс);
- частично в береговой полосе;
- частично в прибрежной зоне;
- частично в границах водоохраных зон, прибрежных защитных полос водных объектов и береговых полос, определенных в соответствии с Водным кодексом Российской Федерации.

Границы территорий объектов культурного наследия, границы зон действия публичных сервитутов не выявлены.

Приложение
к проекту межевания территории
муниципального образования "Город Архангельск"
в границах ул. Пирсовой площадью 6,4028 га



**ГЛАВА МУНИЦИПАЛЬНОГО ОБРАЗОВАНИЯ
"ГОРОД АРХАНГЕЛЬСК"**

РАСПОРЯЖЕНИЕ

от 2 октября 2020 г. № 3420р

**Об утверждении проекта межевания территории
муниципального образования "Город Архангельск" в границах
ул. Титова, ул. Добролюбова, ул. Партизанской
и ул. Индустриальной площадью 1,7260 га**

В соответствии с Градостроительным кодексом Российской Федерации, Федеральным законом от 06.10.2003 № 131-ФЗ "Об общих принципах организации местного самоуправления в Российской Федерации", Уставом муниципального образования "Город Архангельск", учитывая результаты общественных обсуждений:

1. Утвердить прилагаемый проект межевания территории муниципального образования "Город Архангельск" в границах ул. Титова, ул. Добролюбова, ул. Партизанской и ул. Индустриальной площадью 1,7260 га.

2. Опубликовать распоряжение в газете "Архангельск – город воинской славы" и на официальном информационном Интернет-портале муниципального образования "Город Архангельск".

**Исполняющий обязанности Главы
муниципального образования
"Город Архангельск"**

Д.В. Шапошников

**Приложение
УТВЕРЖДЕН**
распоряжением Главы
муниципального образования
"Город Архангельск"
от 02.10.2020 № 3420р

**ПРОЕКТ МЕЖЕВАНИЯ
территории муниципального образования "Город Архангельск"
в границах ул. Титова, ул. Добролюбова, ул. Партизанской
и ул. Индустриальной площадью 1,7260 га**

Введение

Проект межевания территории в границах ул. Титова, ул. Добролюбова, ул. Партизанской и ул. Индустриальной выполнен на основании распоряжения Главы муниципального образования "Город Архангельск" от 05.09.2019 № 3030р "О подготовке проекта межевания территории муниципального образования "Город Архангельск" в границах ул. Титова, ул. Добролюбова, ул. Партизанской и ул. Индустриальной площадью 1,7260 га".

Проект межевания разработан в соответствии с Градостроительным кодексом Российской Федерации от 29.12.2004 №190-ФЗ; Земельным кодексом Российской Федерации от 25.10.2001 №136-ФЗ; СП 42.13330 "Градостроительство. Планировка и застройка городских и сельских поселений. Актуализированная редакция СНиП 2.07.01-89"; СНиП 11-04-2003 "Инструкция о порядке разработки, согласования, экспертизы и утверждения градостроительной документации".

В работе учитывалась и анализировалась следующая документация:

Генеральный план муниципального образования "Город Архангельск", утвержденный постановлением Министерства строительства и архитектуры Архангельской области от 02.04.2020 № 37-п; Правила землепользования и застройки муниципального образования "Город Архангельск", утвержденные постановлением министерства строительства и архитектуры Архангельской области от 26.12.2019 № 38-п (с изменениями);

Проект планировки Северного района муниципального образования "Город Архангельск", утвержденный распоряжением Главы муниципального образования "Город Архангельск" от 27.02.2015 № 516р (с изменениями);

распоряжение Главы муниципального образования "Город Архангельск" от 05.09.2019 № 3030р "О подготовке проекта межевания территории муниципального образования "Город Архангельск" в границах ул. Титова, ул. Добролюбова, ул. Партизанской и ул. Индустриальной площадью 1,7260 га"; топографический план масштаба 1:500, выданный департаментом градостроительства Администрации муниципального образования "Город Архангельск";

кадастровый план территории от 26.02.2016 № 99/2016/2343202, выданный Федеральным информационным ресурсом на кадастровый квартал 29:22:031606.

Проект межевания территории

При анализе исходной документации выявлено, что проектируемые земельные участки, расположенные в границах ул. Титова, ул. Добролюбова, ул. Партизанской и ул. Индустриальной, будут сформированы в кадастровом квартале 29:22:031606 на территории, в отношении которой подготовлен проект планировки Северного района муниципального образования "Город Архангельск", утвержденный распоряжением Главы муниципального образования "Город Архангельск" от 27.02.2015 № 516р.

Территория находится в границах зоны среднеэтажных и многоэтажных жилых домов (кодвое обозначение Ж-7).

Характеристики земельных участков приведены в таблице 1.

Таблица 1 – Характеристики земельных участков

Проектируемый земельный участок, обозначение	Проектная площадь, кв. м	Исходные характеристики	Проектные характеристики
1	2	3	4
29:22:031606:3У1	1819	Земли государственной собственности	Земли населенных пунктов. Разрешенное использование: "малоэтажная многоквартирная жилая застройка"
29:22:031606:3У2	1784	Земли государственной собственности	Земли населенных пунктов. Разрешенное использование: "малоэтажная многоквартирная жилая застройка"
29:22:031606:3У3	1995	Земли государственной собственности	Земли населенных пунктов. Разрешенное использование: "малоэтажная многоквартирная жилая застройка"
29:22:031606:3У4	2072	Земли государственной собственности	Земли населенных пунктов. Разрешенное использование: "малоэтажная многоквартирная жилая застройка"
29:22:031606:3У5	2614	Земли государственной собственности	Земли населенных пунктов. Разрешенное использование: "малоэтажная многоквартирная жилая застройка"
29:22:031606:3У6	209	Земли государственной собственности	Земли населенных пунктов. Разрешенное использование: "для общего пользования (уличная сеть)"
29:22:031606:3У7	1700	Земли государственной собственности	Земли населенных пунктов. Разрешенное использование: "малоэтажная многоквартирная жилая застройка"
29:22:031606:3У8	1308	Земли государственной собственности	Земли населенных пунктов. Разрешенное использование: "малоэтажная многоквартирная жилая застройка"
29:22:031606:3У9	57	Земли государственной собственности	Земли населенных пунктов. Разрешенное использование: "земельные участки (территории) общего пользования"
29:22:031606:3У16	277	Земли государственной собственности	Земли населенных пунктов. Разрешенное использование: "для общего пользования (уличная сеть)"
29:22:031606:3У17	333	Земли государственной собственности	Земли населенных пунктов. Разрешенное использование: "для общего пользования (уличная сеть)"
29:22:031606:3У10	2107	29:22:031606:3У5 Земли населенных пунктов.	Земли населенных пунктов. Разрешенное использование: "спорт"
29:22:031606:3У11	507	Разрешенное использование: "малоэтажная многоквартирная жилая застройка"	Земли населенных пунктов. Разрешенное использование: "земельные участки (территории) общего пользования"

29:22:031606:3У12	1377	29:22:031606:3У7 Земли населенных пунктов.	Земли населенных пунктов. Разрешенное использование: "спорт"
29:22:031606:3У13	323	Разрешенное использование: "малоэтажная многоквартирная жилая застройка"	Земли населенных пунктов. Разрешенное использование: "земельные участки (территории) общего пользования"
29:22:031606:3У14	10589	29:22:031606:3У1 Земли населенных пунктов. Разрешенное использование: "малоэтажная многоквартирная жилая застройка"; 29:22:031606:3У2 Земли населенных пунктов.	Земли населенных пунктов. Разрешенное использование: "спорт"

		Разрешенное использование: "малоэтажная многоквартирная жилая застройка"; 29:22:031606:3У10 Земли населенных пунктов. Разрешенное использование: "спорт"; 29:22:031606:3 Земли населенных пунктов. Разрешенное использование: "эксплуатация теплового пункта №3"; 29:22:031606:3У12 Земли населенных пунктов. Разрешенное использование: "спорт"; 29:22:031606:196 Земли населенных пунктов. Разрешенное использование: "для эксплуатации многоквартирного жилого дома"; 29:22:031606:3У4 Земли населенных пунктов. Разрешенное использование: "малоэтажная многоквартирная жилая застройка"	
29:22:031606:3У15	5932	29:22:031606:3У3 Земли населенных пунктов. Разрешенное использование: "малоэтажная многоквартирная жилая застройка"; 29:22:031606:3У11 Земли населенных пунктов.	Земли населенных пунктов. Разрешенное использование: "земельные участки (территории) общего пользования"

		Разрешенное использование: "земельные участки (территории) общего пользования"; 29:22:031606:197 Земли населенных пунктов. Разрешенное использование: "для эксплуатации многоквартирного жилого дома"; 29:22:031606:3У8 Земли населенных пунктов. Разрешенное использование: "малоэтажная многоквартирная жилая застройка"; 29:22:031606:3У13 Земли населенных пунктов. Разрешенное использование: "земельные участки (территории) общего пользования"	
--	--	--	--

1 этап:

Под объектом, расположенным по адресу: Архангельская область, г. Архангельск, Северный территориальный округ, ул. Индустриальная, д. 12, необходимо сформировать земельный участок 29:22:031606:3У1 площадью 1819 кв. м с разрешенным использованием: "малоэтажная многоквартирная жилая застройка".

Под объектом, расположенным по адресу: Архангельская область, г. Архангельск, Северный территориальный округ, ул. Индустриальная, д. 14, необходимо сформировать земельный участок 29:22:031606:3У2 площадью 1784 кв. м с разрешенным использованием: "малоэтажная многоквартирная жилая застройка".

Под объектом, расположенным по адресу: Архангельская область, г. Архангельск, Северный территориальный округ, ул. Индустриальная, д. 16, необходимо сформировать земельный участок 29:22:031606:3У3 площадью 1995 кв. м с разрешенным использованием: "малоэтажная многоквартирная жилая застройка".

Под объектом, расположенным по адресу: Архангельская область, г. Архангельск, Северный территориальный округ, ул. Титова, д. 20, необходимо сформировать земельный участок 29:22:031606:3У4 площадью 2072 кв. м с разрешенным использованием: "малоэтажная многоквартирная жилая застройка".

Под объектом, расположенным по адресу: Архангельская область, г. Архангельск, Северный территориальный округ, ул. Партизанская, д. 21, корп. 1, необходимо сформировать земельный участок 29:22:031606:3У5 площадью 2614 кв. м с разрешенным использованием: "малоэтажная многоквартирная жилая застройка".

Необходимо сформировать земельный участок 29:22:031606:3У6 из земель государственной собственности, расположенный по адресу: Архангельская область, г. Архангельск, Северный территориальный округ, по ул. Титова, площадью 209 кв. м с разрешенным использованием: "для общего пользования (уличная сеть)".

Под объектом, расположенным по адресу: Архангельская область, г. Архангельск, Северный территориальный округ, ул. Добролюбова, д. 15, необходимо сформировать земельный участок 29:22:031606:3У7 площадью 1700 кв. м с разрешенным использованием: "малоэтажная многоквартирная жилая застройка".

Под объектом, расположенным по адресу: Архангельская область, г. Архангельск, Северный территориальный округ, ул. Добролюбова, д. 17, необходимо сформировать земельный участок 29:22:031606:3У8 площадью 1308 кв. м с разрешенным использованием: "малоэтажная многоквартирная жилая застройка".

Необходимо сформировать земельный участок 29:22:031606:3У9 из земель государственной собственности, расположенный по адресу: Архангельская область, г. Архангельск, Северный территориальный округ, по ул. Партизанской, площадью 57 кв. м с разрешенным использованием: "земельные участки (территории) общего пользования".

Необходимо сформировать земельный участок 29:22:031606:3У16 из земель государственной собственности, расположенный по адресу: Архангельская область, г. Архангельск, Северный территориальный округ, по ул. Индустриальной, площадью 277 кв. м с разрешенным использованием: "для общего пользования (уличная сеть)".

Необходимо сформировать земельный участок 29:22:031606:3У17 из земель государственной собственности, расположенный по адресу: Архангельская область, г. Архангельск, Северный территориальный округ, по ул. Индустриальной, площадью 333 кв. м с разрешенным использованием: "для общего пользования (уличная сеть)".

2 этап:

Раздел земельного участка 29:22:031606:3У5 площадью 2614 кв. м с разрешенным использованием "малозэтажная многоквартирная жилая застройка" на два участка:

29:22:031606:3У10 площадью 2107 кв. м разрешенное использование: "спорт";

29:22:031606:3У11 площадью 507 кв. м разрешенное использование: "земельные участки (территории) общего пользования";

Раздел земельного участка 29:22:031606:3У7 площадью 1700 кв. м с разрешенным использованием "малозэтажная многоквартирная жилая застройка" на два участка:

29:22:031606:3У12 площадью 1377 кв. м разрешенное использование: "спорт";

29:22:031606:3У13 площадью 323 кв. м разрешенное использование: "земельные участки (территории) общего пользования".

Дополнительно необходимо исправить реестровую ошибку в части местоположения границ и площади земельного участка с кадастровым номером 29:22:031606:197 в целях последующего формирования земельного участка :3У15 с разрешенным использованием "земельные участки (территории) общего пользования".

3 этап:

Предварительно перед процедурой объединения земельных участков необходимо изменить вид разрешенного использования земельных участков с кадастровыми номерами 29:22:031606:3У1, 29:22:031606:3У2, 29:22:031606:3, 29:22:031606:196, 29:22:031606:3У4 на вид разрешенного использования "спорт".

Образование земельного участка 29:22:031606:3У14 площадью 10589 кв. м с разрешенным использованием: "спорт" путем объединения земельных участков:

29:22:031606:3У1 (площадью 1819 кв. м);

29:22:031606:3У2 (площадью 1784 кв. м);

29:22:031606:3У10 (площадью 2107 кв. м);

29:22:031606:3 (площадью 60 кв. м);

29:22:031606:3У12 (площадью 1377 кв. м);

29:22:031606:196 (площадью 1372 кв. м);

29:22:031606:3У4 (площадью 2072 кв. м).

Предварительно перед процедурой объединения земельных участков необходимо изменить вид разрешенного использования земельных участков с кадастровыми номерами 29:22:031606:3У3, 29:22:031606:197, 29:22:031606:3У8 на вид разрешенного использования "земельные участки (территории) общего пользования".

Образование земельного участка 29:22:031606:3У15 площадью 5800 кв. м с разрешенным использованием: "земельные участки (территории) общего пользования" путем объединения земельных участков:

29:22:031606:3У3 (площадью 1995 кв. м);

29:22:031606:3У11 (площадью 507 кв. м);

29:22:031606:197 (площадью 1668 кв. м);

29:22:031606:3У8 (площадью 1308 кв. м);

29:22:031606:3У13 (площадью 323 кв. м).

В соответствии с градостроительным регламентом зоны Ж-7, в пределах которой находится земельный участок, определенный для разработки проекта межевания территории, проектируемое разрешенное использование – зоны среднеэтажных и многоэтажных жилых домов.

Каталог координат образуемых земельных участков представлен в таблице 2.

Таблица 2 – Каталог координат

Проектируемый земельный участок, обозначение	Координаты	
	X	Y
1	2	3
29:22:031606:3У1	657430,34	2522058,13
	657444,79	2522102,72
	657407,88	2522114,69
	657393,44	2522070,07
	657430,34	2522058,13
29:22:031606:3У2	657444,79	2522102,69
	657459,04	2522146,64
	657422,15	2522158,30
	657407,90	2522114,67
	657444,79	2522102,69
29:22:031606:3У3	657459,04	2522146,64
	657474,67	2522194,69
	657436,41	2522207,18
	657425,53	2522168,98
	657422,15	2522158,30
29:22:031606:3У4	657459,04	2522146,64
	657393,44	2522070,07
	657407,88	2522114,69
	657397,39	2522118,08
	657394,92	2522111,00
29:22:031606:3У5	657387,37	2522113,63
	657389,84	2522120,72
	657364,06	2522127,73
	657350,00	2522084,09
	657393,44	2522070,07
29:22:031606:3У6	657407,90	2522114,67
	657422,15	2522158,30
	657425,53	2522168,98
	657383,75	2522181,88
	657381,70	2522182,51
29:22:031606:3У7	657364,06	2522127,75
	657389,84	2522120,72
	657397,39	2522118,08
	657407,90	2522114,67
	657347,74	2522077,07
29:22:031606:3У8	657347,74	2522077,07
	657350,00	2522084,09
	657321,61	2522092,95
	657319,61	2522086,52
	657347,74	2522077,07
29:22:031606:3У9	657364,06	2522127,75
	657381,70	2522182,51
	657353,10	2522191,34
	657336,03	2522137,30
	657364,06	2522127,75

29:22:031606:3У8	657381,70	2522182,51
	657383,75	2522181,88
	657394,36	2522214,95
	657396,09	2522220,35
	657365,43	2522230,36
	657353,10	2522191,35
	657381,70	2522182,51
29:22:031606:3У9	657394,36	2522214,95
	657404,21	2522212,06
	657405,91	2522217,13
	657396,09	2522220,35
	657394,36	2522214,95
	657407,90	2522114,67
	657422,15	2522158,30
29:22:031606:3У10	657378,35	2522172,14
	657364,06	2522127,75
	657389,84	2522120,72
	657397,39	2522118,08
	657407,90	2522114,67
	657422,15	2522158,30
	657425,53	2522168,98
29:22:031606:3У11	657383,75	2522181,88
	657381,70	2522182,51
	657378,35	2522172,14
	657422,15	2522158,30
	657425,53	2522168,98
	657383,75	2522181,88
	657381,70	2522182,51
29:22:031606:3У12	657378,35	2522172,14
	657364,06	2522127,75
	657378,35	2522172,14
	657349,87	2522181,14
	657336,03	2522137,30
	657364,06	2522127,75
	657378,35	2522172,14
29:22:031606:3У13	657378,35	2522172,14
	657381,70	2522182,51
	657353,10	2522191,34
	657349,87	2522181,14
	657378,35	2522172,14
	657430,34	2522058,13
	657444,79	2522102,72
29:22:031606:3У14	657459,04	2522146,64
	657422,13	2522158,30
	657349,85	2522181,10
	657336,03	2522137,26
	657321,61	2522092,95
	657350,00	2522084,09
	657393,44	2522070,07
29:22:031606:3У15	657430,34	2522058,13
	657459,04	2522146,64
	657474,67	2522194,69
	657436,41	2522207,18
	657405,91	2522217,13
	657404,21	2522212,06
	657394,36	2522214,95
29:22:031606:3У16	657396,09	2522220,35
	657365,46	2522230,34
	657353,13	2522191,32
	657349,91	2522181,12
	657378,39	2522172,12
	657422,18	2522158,28
	657459,04	2522146,64
29:22:031606:3У17	657428,17	2522051,40
	657430,34	2522058,13
	657393,44	2522070,07
	657391,22	2522063,19
	657428,17	2522051,40
	657391,22	2522063,20
	657393,44	2522070,07
29:22:031606:3У18	657350,00	2522084,09
	657347,77	2522077,05
	657391,22	2522063,20

29:22:031606:3У19	657405,91	2522217,13
	657404,21	2522212,06
	657394,36	2522214,95
	657396,09	2522220,35
	657365,46	2522230,34
	657353,13	2522191,32
	657349,91	2522181,12
29:22:031606:3У20	657378,39	2522172,12
	657422,18	2522158,28
	657459,04	2522146,64
	657428,17	2522051,40
	657430,34	2522058,13
	657393,44	2522070,07
	657391,22	2522063,19
29:22:031606:3У21	657428,17	2522051,40
	657391,22	2522063,20
	657393,44	2522070,07
	657350,00	2522084,09
	657347,77	2522077,05
	657391,22	2522063,20
	657391,22	2522063,20

Конфигурация и расположение образуемых и существующих земельных участков показаны на чертеже проекта межевания.

В соответствии с Правилами землепользования и застройки муниципального образования "Город Архангельск" минимальный отступ зданий, строений, сооружений от красных линий вновь строящихся или реконструируемых зданий, строений, сооружений должен быть на расстоянии не менее трех метров.

Красные линии приняты на основании проекта планировки Северного района муниципального образования "Город Архангельск", утвержденного распоряжением Главы муниципального образования "Город Архангельск" от 27.02.2015 № 516р (с изменениями).

Территория, в отношении которой подготовлен проект межевания, полностью располагается в границах санитарно-защитных зон предприятий, сооружений и иных объектов, определённые проектами санитарно-защитных зон, получившими положительные заключения государственной экологической экспертизы, либо определённые в соответствии с размерами, установленными СанПиН 2.2.1/2.1.1.1200-03 "Санитарно-защитные зоны и санитарная классификация предприятий, сооружений и иных объектов".

Границы территорий объектов культурного наследия, границы зон действия публичных сервитутов не выявлены.

Приложение
к проекту межевания территории
муниципального образования "Город Архангельск"
в границах ул. Титова, ул. Добролюбова, ул. Партизанской
и ул. Индустриальной площадью 1,7260 га



**АДМИНИСТРАЦИЯ МУНИЦИПАЛЬНОГО ОБРАЗОВАНИЯ
"ГОРОД АРХАНГЕЛЬСК"**

РАСПОРЯЖЕНИЕ

от 2 октября 2020 г. № 3421р

Об изъятии земельного участка и жилых помещений

В соответствии с Земельным кодексом Российской Федерации, Жилищным кодексом Российской Федерации, на основании распоряжения заместителя Главы муниципального образования "Город Архангельск" от 19 ноября 2018 года № 3365р "О признании дома № 4 по проспекту Новгородскому в г. Архангельске аварийным и подлежащим сносу":

1. Изъять для муниципальных нужд земельный участок площадью 523 кв. м (кадастровый номер 29:22:050506:14), расположенный в Ломоносовском территориальном округе г. Архангельска по просп. Новгородскому, д. 4.
2. Изъять для муниципальных нужд жилые помещения, расположенные в Ломоносовском территориальном округе г. Архангельска по просп. Новгородскому, д. 4:
 - квартиру № 1 (кадастровый номер 29:22:050506:242) общей площадью 72,2 кв. м;
 - 1/2 доли в праве общей долевой собственности на квартиру № 2 (кадастровый номер 29:22:050506:243) общей площадью 74,3 кв. м;
 - 1/2 доли в праве общей долевой собственности на квартиру № 2 (кадастровый номер 29:22:050506:243) общей площадью 74,3 кв. м;
 - 5/8 доли в праве общей долевой собственности на квартиру № 3 (кадастровый номер 29:22:050506:246) общей площадью 73,1 кв. м;
 - 3/8 доли в праве общей долевой собственности на квартиру № 3 (кадастровый номер 29:22:050506:246) общей площадью 73,1 кв. м;
 - квартиру № 4 (кадастровый номер 29:22:050506:247) общей площадью 75,7 кв. м;
 - 1/3 доли в праве общей долевой собственности на квартиру № 5 (кадастровый номер 29:22:050506:244) общей площадью 74 кв. м;
 - 4/21 доли в праве общей долевой собственности на квартиру № 6 (кадастровый номер 29:22:050506:245) общей площадью 73,6 кв. м;
 - 4/21 доли в праве общей долевой собственности на квартиру № 6 (кадастровый номер 29:22:050506:245) общей площадью 73,6 кв. м;
 - 30/104 доли в праве общей долевой собственности на квартиру № 8 (кадастровый номер 29:22:050506:249) общей площадью 74 кв. м;
 - 17/52 доли в праве общей долевой собственности на квартиру № 8 (кадастровый номер 29:22:050506:249) общей площадью 74 кв. м;
 - 5/52 доли в праве общей долевой собственности на квартиру № 8 (кадастровый номер 29:22:050506:249) общей площадью 74 кв. м;
 - 5/52 доли в праве общей долевой собственности на квартиру № 8 (кадастровый номер 29:22:050506:249) общей площадью 74 кв. м;
 - 5/52 доли в праве общей долевой собственности на квартиру № 8 (кадастровый номер 29:22:050506:249) общей площадью 74 кв. м;
 - 5/52 доли в праве общей долевой собственности на квартиру № 8 (кадастровый номер 29:22:050506:249) общей площадью 74 кв. м.
3. Опубликовать распоряжение в газете "Архангельск – город воинской славы" и на официальном информационном Интернет-портале муниципального образования "Город Архангельск".

Исполняющий обязанности Главы
муниципального образования
"Город Архангельск"

Д.В. Шапошников

**ГЛАВА МУНИЦИПАЛЬНОГО ОБРАЗОВАНИЯ
"ГОРОД АРХАНГЕЛЬСК"**

РАСПОРЯЖЕНИЕ

от 5 октября 2020 г. № 3426р

О внесении изменений в устав муниципального автономного дошкольного образовательного учреждения муниципального образования "Город Архангельск" "Детский сад общеразвивающего вида № 117 "Веселые звоночки"

1. Внести и утвердить прилагаемые изменения в устав муниципального автономного дошкольного образовательного учреждения муниципального образования "Город Архангельск" "Детский сад общеразвивающего вида № 117 "Веселые звоночки", зарегистрированный Инспекцией Федеральной налоговой службы по городу Архангельску от 25.05.2015 ОГРН 1152901004838.
2. Опубликовать распоряжение в газете "Архангельск – город воинской славы" и на официальном информационном Интернет-портале муниципального образования "Город Архангельск".

Исполняющий обязанности Главы
муниципального образования
"Город Архангельск"

Д.В. Шапошников

Приложение
УТВЕРЖДЕНЫ
распоряжением Главы
муниципального образования
"Город Архангельск"
от 05.10.2020 № 3426р

**ИЗМЕНЕНИЯ,
вносимые в устав муниципального автономного дошкольного образовательного учреждения муниципального образования "Город Архангельск" "Детский сад общеразвивающего вида № 117 "Веселые звоночки"**

1. В абзаце втором пункта 2.6 раздела 2 "Предмет, цели и виды деятельности" слова "от полутора лет" заменить словами "дошкольного возраста".
2. Пункт 3.3 раздела 3 "Организация деятельности и управление Учреждением" изложить в следующей редакции:
"3.3. Учреждение работает по пятидневной рабочей неделе.
Устанавливается следующий режим работы групп общеразвивающей, компенсирующей и комбинированной направленности:
полный день (12-часовое пребывание детей с 7.00 до 19.00)."

**ГЛАВА МУНИЦИПАЛЬНОГО ОБРАЗОВАНИЯ
"ГОРОД АРХАНГЕЛЬСК"**

РАСПОРЯЖЕНИЕ

от 5 октября 2020 г. № 3427р

О внесении изменений в устав муниципального бюджетного дошкольного образовательного учреждения муниципального образования "Город Архангельск" "Детский сад комбинированного вида № 116 "Загадка"

1. Внести и утвердить прилагаемые изменения в устав муниципального бюджетного дошкольного образовательного учреждения муниципального образования "Город Архангельск" "Детский сад комбинированного вида № 116 "Загадка", зарегистрированный приказом регистрационной палаты мэрии города Архангельска от 31.12.1996 № 2433.
2. Опубликовать распоряжение в газете "Архангельск – город воинской славы" и на официальном информационном Интернет-портале муниципального образования "Город Архангельск".

Исполняющий обязанности Главы
муниципального образования
"Город Архангельск"

Д.В. Шапошников

Приложение
УТВЕРЖДЕНЫ
распоряжением Главы
муниципального образования
"Город Архангельск"
от 05.10.2020 № 3427р

**ИЗМЕНЕНИЯ,
вносимые в устав муниципального бюджетного дошкольного образовательного учреждения муниципального образования "Город Архангельск" "Детский сад комбинированного вида № 116 "Загадка"**

1. В абзаце втором пункта 2.6 раздела 2 "Предмет, цели и виды деятельности" слова "от полутора лет" заменить словами "дошкольного возраста".
2. Пункт 3.3 раздела 3 "Организация деятельности и управление Учреждением" изложить в следующей редакции:
"3.3. Учреждение работает по пятидневной рабочей неделе.
Устанавливается следующий режим работы групп общеразвивающей, компенсирующей и комбинированной направленности:
полный день (12-часовое пребывание детей с 7.00 до 19.00)."

**ГЛАВА МУНИЦИПАЛЬНОГО ОБРАЗОВАНИЯ
"ГОРОД АРХАНГЕЛЬСК"**

РАСПОРЯЖЕНИЕ

от 5 октября 2020 г. № 3428р

О внесении изменения в устав муниципального бюджетного общеобразовательного учреждения муниципального образования "Город Архангельск" "Основная школа № 48"

1. Внести и утвердить прилагаемое изменение в устав муниципального бюджетного общеобразовательного учреждения муниципального образования "Город Архангельск" "Основная школа № 48", зарегистрированный приказом управления образования мэрии города Архангельска от 25.11.1992 № 114р.
2. Опубликовать распоряжение в газете "Архангельск – город воинской славы" и на официальном информационном Интернет-портале муниципального образования "Город Архангельск".

Исполняющий обязанности Главы
муниципального образования
"Город Архангельск"

Д.В. Шапошников

Приложение
УТВЕРЖДЕНО
распоряжением Главы
муниципального образования
"Город Архангельск"
от 05.10.2020 № 3428р

**ИЗМЕНЕНИЕ,
вносимое в устав муниципального бюджетного общеобразовательного учреждения муниципального образования "Город Архангельск" "Основная школа № 48"**

1. В абзаце втором пункта 2.6 раздела 2 "Предмет, цели и виды деятельности" слова "от полутора лет" заменить словами "дошкольного возраста".

**ГЛАВА МУНИЦИПАЛЬНОГО ОБРАЗОВАНИЯ
"ГОРОД АРХАНГЕЛЬСК"**

РАСПОРЯЖЕНИЕ

от 5 октября 2020 г. № 3429р

О внесении изменений в устав муниципального бюджетного дошкольного образовательного учреждения муниципального образования "Город Архангельск" "Детский сад комбинированного вида № 118 "Калинушка"

1. Внести и утвердить прилагаемые изменения в устав муниципального бюджетного дошкольного образовательного учреждения муниципального образования "Город Архангельск" "Детский сад комбинированного вида № 118 "Калинушка", зарегистрированный приказом регистрационной палаты мэрии города Архангельска от 10.05.1994 № 44.
2. Опубликовать распоряжение в газете "Архангельск – город воинской славы" и на официальном информационном Интернет-портале муниципального образования "Город Архангельск".

Исполняющий обязанности Главы
муниципального образования
"Город Архангельск"

Д.В. Шапошников

Приложение
УТВЕРЖДЕНЫ
распоряжением Главы
муниципального образования
"Город Архангельск"
от 05.10.2020 № 3429р

**ИЗМЕНЕНИЯ,
вносимые в устав муниципального бюджетного дошкольного
образовательного учреждения муниципального образования
"Город Архангельск" "Детский сад комбинированного вида № 118 "Калинушка"**

1. В абзаце втором пункта 2.6 раздела 2 "Предмет, цели и виды деятельности" слова "от полутора лет" заменить словами "дошкольного возраста".
2. Пункт 3.3 раздела 3 "Организация деятельности и управление Учреждением" изложить в следующей редакции:
"3.3. Учреждение работает по пятидневной рабочей неделе.
Устанавливается следующий режим работы групп общеразвивающей, компенсирующей и комбинированной направленности:
полный день (12-часовое пребывание детей с 7.00 до 19.00)."

**ГЛАВА МУНИЦИПАЛЬНОГО ОБРАЗОВАНИЯ
"ГОРОД АРХАНГЕЛЬСК"**

РАСПОРЯЖЕНИЕ

от 5 октября 2020 г. № 3430р

**О внесении изменений в устав муниципального
бюджетного дошкольного образовательного учреждения
муниципального образования "Город Архангельск"
"Детский сад комбинированного вида № 119 "Поморочка"**

1. Внести и утвердить прилагаемые изменения в устав муниципального бюджетного дошкольного образовательного учреждения муниципального образования "Город Архангельск" "Детский сад комбинированного вида № 119 "Поморочка", зарегистрированный приказом регистрационной палаты мэрии города Архангельска от 04.11.1994 № 143, пункт 1.4.
2. Опубликовать распоряжение в газете "Архангельск – город воинской славы" и на официальном информационном Интернет-портале муниципального образования "Город Архангельск".

Исполняющий обязанности Главы
муниципального образования
"Город Архангельск"

Д.В. Шапошников

Приложение
УТВЕРЖДЕНЫ
распоряжением Главы
муниципального образования
"Город Архангельск"
от 05.10.2020 № 3430р

**ИЗМЕНЕНИЯ,
вносимые в устав муниципального бюджетного дошкольного
образовательного учреждения муниципального образования
"Город Архангельск" "Детский сад комбинированного вида № 119 "Поморочка"**

1. В абзаце втором пункта 2.6 раздела 2 "Предмет, цели и виды деятельности" слова "от полутора лет" заменить словами "дошкольного возраста".
2. Пункт 3.3 раздела 3 "Организация деятельности и управление Учреждением" изложить в следующей редакции:
"3.3. Учреждение работает по пятидневной рабочей неделе.
Устанавливается следующий режим работы групп общеразвивающей, компенсирующей и комбинированной направленности:
полный день (12-часовое пребывание детей с 7.00 до 19.00)."

**АДМИНИСТРАЦИЯ МУНИЦИПАЛЬНОГО ОБРАЗОВАНИЯ
"ГОРОД АРХАНГЕЛЬСК"**

РАСПОРЯЖЕНИЕ

от 6 октября 2020 г. № 3447р

**О внесении изменений в составы межведомственной комиссии
по обеспечению отдыха детей в каникулярное время и комиссии
по приемке готовности лагерей с дневным пребыванием детей
к работе в каникулярное время**

1. Внести в состав межведомственной комиссии по обеспечению отдыха детей в каникулярное время, утвержденный распоряжением Администрации муниципального образования "Город Архангельск" от 18.04.2017 № 1240р (с дополнениями и изменениями), следующие изменения:
включить в состав комиссии следующих лиц:

Долгобородова Ирина Александровна	–	главный специалист финансово-экономического отдела департамента образования Администрации муниципального образования "Город Архангельск"
Мелетян Карина Айковна	–	ведущий специалист отдела общего и дополнительного образования департамента образования Администрации муниципального образования "Город Архангельск";

исключить из состава комиссии Васильеву Я.А., Кукушкину Д.Ю.
2. Внести в состав комиссии по приемке готовности лагерей с дневным пребыванием детей к работе в каникулярное время, утвержденный распоряжением Администрации муниципального образования "Город Архангельск" от 18.04.2017 № 1240р (с дополнениями и изменениями), следующие изменения:
включить в состав комиссии Мелетян Карину Айковну, ведущего специалиста отдела общего и дополнительного образования департамента образования Администрации муниципального образования "Город Архангельск";
исключить из состава комиссии Кукушкину Д.Ю.
3. Опубликовать распоряжение в газете "Архангельск – город воинской славы" и на официальном информационном Интернет-портале муниципального образования "Город Архангельск".

Исполняющий обязанности Главы
муниципального образования
"Город Архангельск"

Д.В. Шапошников

**АДМИНИСТРАЦИЯ МУНИЦИПАЛЬНОГО ОБРАЗОВАНИЯ
"ГОРОД АРХАНГЕЛЬСК"**

РАСПОРЯЖЕНИЕ

от 7 октября 2020 г. № 3487р

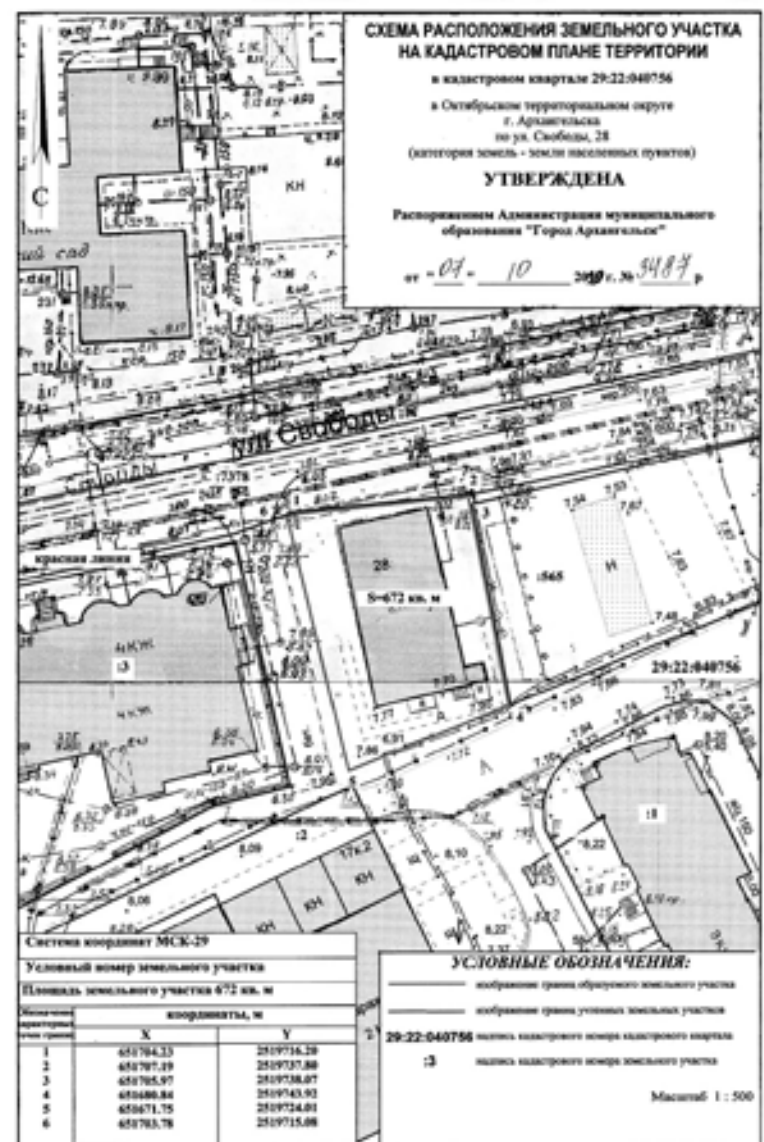
Об изъятии земельного участка и жилых помещений

В соответствии с Земельным кодексом Российской Федерации, Жилищным кодексом Российской Федерации, на основании распоряжения заместителя Главы муниципального образования "Город Архангельск" от 14 марта 2019 года № 696р "О признании дома № 28 по ул.Свободы в г.Архангельске аварийным и подлежащим сносу":

1. Утвердить прилагаемую схему расположения земельного участка в кадастровом квартале 29:22:040756 площадью 672 кв. м, расположенного в Октябрьском территориальном округе г. Архангельска по ул. Свободы, д. 28 в границах многофункциональной зоны объектов жилой и общественно-деловой застройки МФ-2 согласно Правилам землепользования и застройки муниципального образования "Город Архангельск" (категория земель – земли населенных пунктов), для эксплуатации малоэтажного многоквартирного жилого дома (малоэтажная многоквартирная жилая застройка).
2. Изъять для муниципальных нужд земельный участок площадью 672 кв. м в кадастровом квартале 29:22:040756, расположенный в Октябрьском территориальном округе г. Архангельска по ул. Свободы, д. 28, согласно прилагаемой схеме расположения земельного участка.
3. Изъять для муниципальных нужд жилые помещения, расположенные в Октябрьском территориальном округе г. Архангельска по ул. Свободы, д. 28:
53/326 доли в праве общей долевой собственности на квартиру № 1 (кадастровый номер 29:22:040756:251) общей площадью 233,4 кв. м;
25/163 доли в праве общей долевой собственности на квартиру № 1 (кадастровый номер 29:22:040756:251) общей площадью 233,4 кв. м.
4. Опубликовать распоряжение в газете "Архангельск – город воинской славы" и на официальном информационном Интернет-портале муниципального образования "Город Архангельск".

Исполняющий обязанности Главы
муниципального образования
"Город Архангельск"

Д.В. Шапошников



**АДМИНИСТРАЦИЯ МУНИЦИПАЛЬНОГО ОБРАЗОВАНИЯ
"ГОРОД АРХАНГЕЛЬСК"**

РАСПОРЯЖЕНИЕ

от 7 октября 2020 г. № 3489р

Об изъятии земельного участка и жилых помещений

В соответствии с Земельным кодексом Российской Федерации, Жилищным кодексом Российской Федерации, на основании распоряжения заместителя Главы муниципального образования "Город Архангельск" от 9 февраля 2018 года № 525р "О признании дома № 52, корп.3 по ул.Ярославской в г.Архангельске аварийным и подлежащим сносу":

1. Изъять для муниципальных нужд земельный участок площадью 2250 кв. м в кадастровом квартале 29:22:022511, расположенный в Соломбальском территориальном округе г. Архангельска по ул. Ярославской, д. 52, корп. 3, согласно прилагаемой схеме расположения земельного участка, утвержденной распоряжением Администрации муниципального образования "Город Архангельск" от 12 августа 2019 года № 2698р.
2. Изъять для муниципальных нужд жилые помещения, расположенные в Соломбальском территориальном округе г. Архангельска по ул. Ярославской, д. 52, корп. 3:
33/191 доли в праве общей долевой собственности на этаж №1 (кадастровый номер 29:22:022511:400) общей площадью 314,1 кв. м;
31/191 доли в праве общей долевой собственности на этаж №1 (кадастровый номер 29:22:022511:400) общей площадью 314,1 кв. м;
61/425 доли в праве общей долевой собственности на этаж №2 (кадастровый номер 29:22:022511:395) общей площадью 316,4 кв. м;
47/425 доли в праве общей долевой собственности на этаж №2 (кадастровый номер 29:22:022511:395) общей площадью 316,4 кв. м;

60/425 доли в праве общей долевой собственности на этаж № 2 (кадастровый номер 29:22:022511:395) общей площадью 316,4 кв. м.

3. Опубликовать распоряжение в газете "Архангельск – город воинской славы" и на официальном информационном Интернет-портале муниципального образования "Город Архангельск".

Исполняющий обязанности Главы
муниципального образования
"Город Архангельск"

Д.В. Шапошников



АДМИНИСТРАЦИЯ МУНИЦИПАЛЬНОГО ОБРАЗОВАНИЯ
"ГОРОД АРХАНГЕЛЬСК"

РАСПОРЯЖЕНИЕ

от 7 октября 2020 г. № 3488р

Об изъятии земельного участка и жилых помещений

В соответствии с Земельным кодексом Российской Федерации, Жилищным кодексом Российской Федерации, на основании распоряжения заместителя Главы муниципального образования "Город Архангельск" от 9 февраля 2018 года № 526р "О признании дома № 71 по ул. Советской в г. Архангельске аварийным и подлежащим сносу":

1. Изъять для муниципальных нужд земельный участок площадью 1653 кв. м (кадастровый номер 29:22:022513:331), расположенный в Соломбальском территориальном округе г. Архангельска по ул. Советской, д. 71.

2. Изъять для муниципальных нужд жилые помещения, расположенные в Соломбальском территориальном округе г. Архангельска по ул. Советской, д. 71:

11/344 доли в праве общей долевой собственности на этаж № 1 (кадастровый номер 29:22:022513:337) общей площадью 376,9 кв. м;

11/344 доли в праве общей долевой собственности на этаж № 1 (кадастровый номер 29:22:022513:337) общей площадью 376,9 кв. м;

11/344 доли в праве общей долевой собственности на этаж № 1 (кадастровый номер 29:22:022513:337) общей площадью 376,9 кв. м;

21/344 доли в праве общей долевой собственности на этаж № 1 (кадастровый номер 29:22:022513:337) общей площадью 376,9 кв. м;

7/86 доли в праве общей долевой собственности на этаж № 1 (кадастровый номер 29:22:022513:337) общей площадью 376,9 кв. м;

7/86 доли в праве общей долевой собственности на этаж № 1 (кадастровый номер 29:22:022513:337) общей площадью 376,9 кв. м;

1/20 доли в праве общей долевой собственности на этаж № 2 (кадастровый номер 29:22:022513:338) общей площадью 374,7 кв. м;

1/20 доли в праве общей долевой собственности на этаж № 2 (кадастровый номер 29:22:022513:338) общей площадью 374,7 кв. м;

14/173 доли в праве общей долевой собственности на этаж № 2 (кадастровый номер 29:22:022513:338) общей площадью 374,7 кв. м;

12/173 доли в праве общей долевой собственности на этаж № 2 (кадастровый номер 29:22:022513:338) общей площадью 374,7 кв. м;

2/25 доли в праве общей долевой собственности на этаж № 2 (кадастровый номер 29:22:022513:338) общей площадью 374,7 кв. м;

27/346 доли в праве общей долевой собственности на этаж № 2 (кадастровый номер 29:22:022513:338) общей площадью 374,7 кв. м;

16/346 доли в праве общей долевой собственности на этаж № 2 (кадастровый номер 29:22:022513:338) общей площадью 374,7 кв. м;

21/346 доли в праве общей долевой собственности на этаж № 2 (кадастровый номер 29:22:022513:338) общей площадью 374,7 кв. м;

14/173 доли в праве общей долевой собственности на этаж № 2 (кадастровый номер 29:22:022513:338) общей площадью 374,7 кв. м;

17/346 доли в праве общей долевой собственности на этаж № 2 (кадастровый номер 29:22:022513:338) общей площадью 374,7 кв. м.

3. Опубликовать распоряжение в газете "Архангельск – город воинской славы" и на официальном информационном Интернет-портале муниципального образования "Город Архангельск".

Исполняющий обязанности Главы
муниципального образования
"Город Архангельск"

Д.В. Шапошников

АРХАНГЕЛЬСКАЯ ГОРОДСКАЯ ДУМА
Двадцать вторая сессия двадцать седьмого созыва

РЕШЕНИЕ

от 23 сентября 2020 г. № 281

О внесении изменения в решение Архангельской городской Думы от 27.11.2019 № 172 "О внесении изменений и дополнения в решение Архангельской городской Думы от 26.11.2014 № 186 "О налоге на имущество физических лиц на территории муниципального образования "Город Архангельск"

В соответствии с главой 32 "Налог на имущество физических лиц" Налогового кодекса Российской Федерации Архангельская городская Дума **решила**:

1. Внести изменение в пункт 2 решения Архангельской городской Думы от 27.11.2019 № 172 "О внесении изменений и дополнения в решение Архангельской городской Думы от 26.11.2014 № 186 "О налоге на имущество физических лиц на территории муниципального образования "Город Архангельск", заменив слова "за налоговые периоды 2018 и 2019 годов" словами "за налоговые периоды 2018, 2019, 2020 и 2021 годов".
2. Настоящее решение вступает в силу со дня его официального опубликования.

Председатель городской Думы

В.В. Сырова

Глава муниципального образования
"Город Архангельск"

И.В. Годзиш

АРХАНГЕЛЬСКАЯ ГОРОДСКАЯ ДУМА
Двадцать вторая сессия двадцать седьмого созыва

РЕШЕНИЕ

от 23 сентября 2020 г. № 285

О согласовании муниципального имущества, подлежащего включению в Перечень муниципального имущества, предназначенного для передачи во владение и (или) в пользование субъектам малого и среднего предпринимательства

В соответствии с Положением о формировании, ведении и обязательном опубликовании Перечня муниципального имущества, предназначенного для передачи во владение и (или) в пользование субъектам малого и среднего предпринимательства, утвержденным решением Архангельского городского Совета депутатов от 19.11.2008 № 796 (с изменениями), Архангельская городская Дума **решила**:

Согласовать следующее муниципальное имущество, подлежащее включению в Перечень муниципального имущества, предназначенного для передачи во владение и (или) в пользование субъектам малого и среднего предпринимательства:

Октябрьский территориальный округ			
1.	Помещение, назначение: нежилое; этаж первый, второй; номера на поэтажном плане первого этажа 1-13, второго этажа - 1-20	г. Архангельск, ул. Лермонтова, д. 2, строение 1	29:22:060703:1134 1 124,1

Председатель городской Думы

В.В. Сырова

АРХАНГЕЛЬСКАЯ ГОРОДСКАЯ ДУМА
Двадцать вторая сессия двадцать седьмого созыва

РЕШЕНИЕ

от 23 сентября 2020 г. № 286

Об освобождении социально ориентированных некоммерческих организаций от уплаты арендных платежей за пользование муниципальным имуществом

В соответствии с распоряжением Правительства Российской Федерации от 19.03.2020 № 670-р (с изменениями), Уставом муниципального образования "Город Архангельск" и Положением о порядке владения, пользования и распоряжения имуществом, принадлежащим на праве собственности муниципальному образованию "Город Архангельск", утвержденным решением Архангельского городского Совета депутатов от 15.10.1999 № 157 (с изменениями и дополнениями), Архангельская городская Дума **решила**:

1. Освободить от уплаты арендных платежей по договорам аренды муниципального имущества, в том числе земельных участков, составляющего казну муниципального образования "Город Архангельск", и земельных участков, государственная собственность на которые не разграничена, которые заключены до принятия в 2020 году решения о введении режима повышенной готовности в соответствии с Указом Губернатора Архангельской области от 17.03.2020 № 28-у "О введении на территории Архангельской области режима повышенной готовности для органов управления и сил Архангельской территориальной подсистемы единой государственной системы предупреждения и ликвидации чрезвычайных ситуаций и мерах по противодействию распространению на территории Архангельской области новой коронавирусной инфекции (COVID-2019)", за апрель – июнь 2020 года арендаторов - организаций, включенных в реестр социально ориентированных некоммерческих организаций в соответствии с постановлением Правительства Российской Федерации от 23.06.2020 № 906 "О реестре социально ориентированных некоммерческих организаций" и (или) реестр некоммерческих организаций в наибольшей степени пострадавших в условиях ухудшения ситуации в результате распространения новой коронавирусной инфекции, в соответствии с постановлением Правительства Российской Федерации от 11.06.2020 № 847 "О реестре некоммерческих организаций, в наибольшей степени пострадавших в условиях ухудшения ситуации в результате распространения новой коронавирусной инфекции" и осуществляющих виды деятельности, перечень которых утверждён постановлением Правительства Российской Федерации от 03.04.2020 № 434 "Об утверждении перечня отраслей российской экономики, в наибольшей степени пострадавших в условиях ухудшения ситуации в результате распространения новой коронавирусной инфекции".

Освобождение таких арендаторов от уплаты указанных арендных платежей, осуществляется на основании информации об основном или дополнительных видах экономической деятельности, содержащейся в Едином государственном реестре юридических лиц по состоянию на 1 апреля 2020 года.

2. Порядок освобождения социально ориентированных некоммерческих организаций от уплаты арендных платежей за пользование муниципальным имуществом, в том числе земельных участков, составляющего казну муниципального образования "Город Архангельск", и земельных участков, государственная собственность на которые не разграничена, устанавливается Администрацией муниципального образования "Город Архангельск".

Председатель городской Думы

В.В. Сырова

Глава муниципального образования
"Город Архангельск"

И.В. Годзиш

АРХАНГЕЛЬСКАЯ ГОРОДСКАЯ ДУМА
Двадцать вторая сессия двадцать седьмого созыва

РЕШЕНИЕ

от 23 сентября 2020 г. № 287

О внесении изменений и дополнений в Прогнозный план приватизации
муниципального имущества муниципального образования
"Город Архангельск" на 2020-2022 годы

Архангельская городская Дума р е ш и л а:

Внести в РАЗДЕЛ 1 "НЕДВИЖИМОЕ ИМУЩЕСТВО" Прогнозного плана приватизации муниципального имущества муниципального образования "Город Архангельск" на 2020-2022 годы, утвержденного решением Архангельской городской Думы от 27.11.2019 № 177 (с изменениями и дополнениями), изменения и дополнения, изложив его в новой прилагаемой редакции.

Председатель городской Думы

Глава муниципального образования
"Город Архангельск"

В.В. Сырова

И.В. Годзиш

Приложение
к решению Архангельской
городской Думы
от 23.09.2020 № 287

"РАЗДЕЛ 1
НЕДВИЖИМОЕ ИМУЩЕСТВО"

№ п/п	Объект приватизации	Адрес объекта
Подраздел 1.1. 2020 год		
1.1.1.	Нежилое помещение; общая площадь 5,8 кв.м; первый этаж; кадастровый номер 29:22:080903:429	г. Архангельск, ул. Зеньковича, д. 29, пом. 10-Н
1.1.2.	Нежилое помещение; общая площадь 25,7 кв.м; первый этаж; кадастровый номер 29:22:071503:1131	г. Архангельск, пр. Ленинградский, д. 356, корп. 1
1.1.3.	Нежилое здание (здание магазина); общая площадь 737,2 кв.м; кадастровый номер 29:22:012003:77; с земельным участком: общая площадь 1238 кв.м; кадастровый номер 29:22:012003:15	г. Архангельск, ул. Школьная, д. 86, корп. 1
1.1.4.	Нежилое здание (здание учебно-производственных мастерских); общая площадь 347,5 кв.м; кадастровый номер 29:22:040722:90	г. Архангельск, ул. Суворова, д. 2, корп. 1
1.1.5.	Нежилое помещение; общая площадь 133,4 кв.м; первый этаж; кадастровый номер 29:22:040722:288	г. Архангельск, ул. Суворова, д. 2 / наб. Северной Двины, д. 123
1.1.6.	Нежилое помещение; общая площадь 777,5 кв.м; второй этаж; кадастровый номер 29:22:040722:286	г. Архангельск, ул. Суворова, д. 2 / наб. Северной Двины, д. 123
1.1.7.	Нежилое помещение; общая площадь 777,4 кв.м; третий этаж; кадастровый номер 29:22:040722:287	г. Архангельск, ул. Суворова, д. 2 / наб. Северной Двины, д. 123
1.1.8.	Нежилое помещение; общая площадь 17,3 кв.м; подвал; кадастровый номер 29:22:050519:472	г. Архангельск, пр. Троицкий, д. 23
1.1.9.	Нежилое помещение; общая площадь 113,9 кв.м; подвал; кадастровый номер 29:22:050519:473	г. Архангельск, пр. Троицкий, д. 23
1.1.10.	Нежилое здание (здание магазина); общая площадь 126,8 кв.м; кадастровый номер 29:22:000000:3282	поселок Боры, ул. Боры, д. 28
1.1.11.	Нежилое помещение; общая площадь 10,2 кв.м; пятый этаж; кадастровый номер 29:22:040711:498	г. Архангельск, ул. Самойло, д. 10, корп. 1, помещение 5
1.1.12.	Нежилое помещение; общая площадь 17,8 кв.м; антресольный этаж; кадастровый номер 29:22:050511:383	г. Архангельск, ул. Воскресенская, д. 6
1.1.13.	Нежилое помещение; общая площадь 17,8 кв.м; антресольный этаж; кадастровый номер 29:22:050511:379	г. Архангельск, ул. Воскресенская, д. 6
1.1.14.	Нежилое здание (здание магазина); общая площадь 230,8 кв.м; кадастровый номер 29:22:010506:9; с земельным участком: общая площадь 1102 кв.м; кадастровый номер 29:22:010506:3	г. Архангельск, ул. Мудьюгская, д. 27, корп. 1
1.1.15.	Объект незавершенного строительства: общая площадь 2206 кв.м; кадастровый номер 29:22:081101:1555	г. Архангельск, ул. 263-й Сивашской дивизии, в районе д. 7, д. 8
1.1.16.	Нежилое помещение; общая площадь 257,2 кв.м; первый этаж, антресоль; кадастровый номер 29:22:040612:4536	г. Архангельск, пр. Дзержинского, д. 13
1.1.17.	Нежилое помещение; общая площадь 140,2 кв.м; подвал; кадастровый номер 29:22:050110:1280	г. Архангельск, ул. Урицкого, д. 54, корп. 2, помещение 2-Н
1.1.18.	Нежилое помещение; общая площадь 169,7 кв.м; подвал; кадастровый номер 29:22:050106:2722	г. Архангельск, ул. Воскресенская, д. 92, помещение 8-Н
1.1.19.	Объект незавершенного строительства (многоквартирный дом): общая площадь 665,1 кв.м; кадастровый номер 29:22:080906:168	г. Архангельск, ул. Доковская
1.1.20.	Объект незавершенного строительства (многоквартирный дом): общая площадь 1752,7 кв.м; кадастровый номер 29:22:080906:171	г. Архангельск, ул. Доковская
1.1.21.	Объект незавершенного строительства (многоквартирный дом): общая площадь 1752,7 кв.м; кадастровый номер 29:22:080906:172	г. Архангельск, ул. Доковская
1.1.22.	Объект незавершенного строительства (многоквартирный дом): общая площадь 1752,7 кв.м; кадастровый номер 29:22:080906:173	г. Архангельск, ул. Доковская
1.1.23.	Объект незавершенного строительства (ГРУ): общая площадь 22 кв.м; кадастровый номер 29:22:080906:170	г. Архангельск, ул. Доковская
1.1.24.	Объект незавершенного строительства (газоснабжение): протяженность 148 м; кадастровый номер 29:22:080906:169	г. Архангельск, ул. Доковская
1.1.25.	Объект незавершенного строительства (наружные тепловые сети): протяженность 479 м; кадастровый номер 29:00:000000:79	г. Архангельск, ул. Доковская
1.1.26.	Объект незавершенного строительства (наружные сети связи): протяженность 292 м; кадастровый номер 29:00:000000:83	г. Архангельск, ул. Доковская

1.1.27.	Нежилое помещение; общая площадь 155,8 кв.м; подвал; кадастровый номер 29:22:040732:459	г. Архангельск, ул. Садовая, д. 7, помещение
1.1.28.	Нежилое помещение; общая площадь 158,1 кв.м; первый этаж; кадастровый номер 29:22:050514:680	г. Архангельск, ул. Розы Люксембург, д. 7, помещение 4
1.1.29.	Нежилое помещение; общая площадь 105,3 кв.м; первый этаж; кадастровый номер 29:22:080505:234	г. Архангельск, ул. Дежнёвцев, д. 8, помещение 2-Н
1.1.30.	Нежилое помещение; общая площадь 112 кв.м; подвал; кадастровый номер 29:22:040749:259	г. Архангельск, пр. Ломоносова, д. 199, помещение 4
1.1.31.	Нежилое помещение; общая площадь 33,1 кв.м; второй этаж; кадастровый номер 29:22:060703:1049	г. Архангельск, ул. Дружбы, д. 39, корп. 2, помещение 4-Н
Подраздел 1.2. 2021 год		
1.2.1.	Нежилое помещение; общая площадь 12,3 кв.м; подвал; кадастровый номер 29:22:050106:2834	г. Архангельск, ул. Воскресенская, д. 92, помещение
1.2.2.	Нежилое помещение; общая площадь 12,3 кв.м; подвал; кадастровый номер 29:22:050106:2835	г. Архангельск, ул. Воскресенская, д. 92, помещение
1.2.3.	Нежилое помещение; общая площадь 84,4 кв.м; подвал; кадастровый номер 29:22:050106:2837	г. Архангельск, ул. Воскресенская, д. 92, помещение
1.2.4.	Нежилое помещение; общая площадь 91,4 кв.м; цокольный этаж; кадастровый номер 29:22:031014:377	г. Архангельск, ул. Кировская, д. 23, корп. 1, нежилое помещение
Подраздел 1.3. 2022 год		
1.3.1.	Нежилое помещение; общая площадь 243,3 кв.м; подвал; кадастровый номер 29:22:040724:103	г. Архангельск, ул. Вологодская, д. 17, нежилое помещение № 1
1.3.2.	Нежилое помещение; общая площадь 305,9 кв.м; подвал; кадастровый номер 29:22:050511:412	г. Архангельск, пр. Троицкий, д. 64, пом. 13-Н
1.3.3.	Нежилое помещение; общая площадь 142,3 кв.м; подвал; кадастровый номер 29:22:050511:492	г. Архангельск, пр. Троицкий, д. 64, пом. 14-Н
1.3.4.	Нежилое здание (здание клуба): общая площадь 514,7 кв.м; кадастровый номер 29:22:073201:61; с земельным участком: общая площадь 824 кв.м; кадастровый номер 29:22:073201:30	г. Архангельск, ул. Силикатчиков, д. 14, корп. 2, строение 1

АРХАНГЕЛЬСКАЯ ГОРОДСКАЯ ДУМА
Двадцать вторая сессия двадцать седьмого созыва

РЕШЕНИЕ

от 23 сентября 2020 г. № 288

О внесении изменений в решение Архангельской городской Думы
от 22.04.2020 № 229 "Об освобождении от уплаты арендных платежей
за пользование муниципальным имуществом"

В соответствии с распоряжением Правительства Российской Федерации от 19.03.2020 № 670-р (с изменениями), Уставом муниципального образования "Город Архангельск" и Положением о порядке владения, пользования и распоряжения имуществом, принадлежащим на праве собственности муниципальному образованию "Город Архангельск", утвержденным решением Архангельского городского Совета депутатов от 15.10.1999 № 157 (с изменениями и дополнениями), Архангельская городская Дума р е ш и л а:

Внести изменения в текстовую часть решения Архангельской городской Думы от 22.04.2020 № 229 "Об освобождении от уплаты арендных платежей за пользование муниципальным имуществом", изложив его в новой редакции:

"1. Освободить от уплаты арендных платежей по договорам аренды муниципального имущества, в том числе земельных участков, составляющего казну муниципального образования "Город Архангельск", и земельных участков, государственная собственность на которые не разграничена, которые заключены до принятия в 2020 году решения о введении режима повышенной готовности в соответствии с Указом Губернатора Архангельской области от 17.03.2020 № 28-у "О введении на территории Архангельской области режима повышенной готовности для органов управления и сил Архангельской территориальной подсистемы единой государственной системы предупреждения и ликвидации чрезвычайных ситуаций и мерах по противодействию распространению на территории Архангельской области новой коронавирусной инфекции (COVID-2019)", за апрель - июнь 2020 года арендаторов - субъектов малого и среднего предпринимательства, включенных в единый реестр субъектов малого и среднего предпринимательства.

Освобождение таких арендаторов от уплаты указанных арендных платежей осуществляется на основании информации об основном или дополнительных видах экономической деятельности, указанных в перечне, утвержденном постановлением Правительства Российской Федерации от 03.04.2020 № 434 "Об утверждении перечня отраслей российской экономики, в наибольшей степени пострадавших в условиях ухудшения ситуации в результате распространения новой коронавирусной инфекции", и сведений, содержащихся в Едином государственном реестре юридических лиц либо в Едином государственном реестре индивидуальных предпринимателей по состоянию на 1 апреля 2020 года.

2. Освободить от уплаты арендных платежей по договорам аренды муниципального имущества, составляющего казну муниципального образования "Город Архангельск", в том числе земельных участков, которые заключены до принятия в 2020 году решения о введении режима повышенной готовности в соответствии с Указом Губернатора Архангельской области от 17.03.2020 № 28-у "О введении на территории Архангельской области режима повышенной готовности для органов управления и сил Архангельской территориальной подсистемы единой государственной системы предупреждения и ликвидации чрезвычайных ситуаций и мерах по противодействию распространению на территории Архангельской области новой коронавирусной инфекции (COVID-2019)", за апрель - июнь 2020 года арендаторов - субъектов, включенных в единый реестр субъектов малого и среднего предпринимательства, предоставивших субарендаторам - субъектам малого и среднего предпринимательства, включенным в единый реестр субъектов малого и среднего предпринимательства, осуществляющих деятельность в одной или нескольких отраслях по перечню отраслей российской экономики, в наибольшей степени пострадавших в условиях ухудшения ситуации в результате распространения новой коронавирусной инфекции, утвержденном постановлением Правительства Российской Федерации от 03.04.2020 № 434 "Об утверждении перечня отраслей российской экономики, в наибольшей степени пострадавших в условиях ухудшения ситуации в результате распространения новой коронавирусной инфекции", а также информации об основном или дополнительных видах экономической деятельности, содержащейся в Едином государственном реестре юридических лиц либо в Едином государственном реестре индивидуальных предпринимателей по состоянию на 1 апреля 2020 года, за апрель-июнь 2020 года освобождение от уплаты арендных платежей.

Освобождение от уплаты указанных арендных платежей осуществляется в случае, если арендодателем дано согласие на сдачу в субаренду.

При этом размер арендной платы, подлежащий освобождению от уплаты, прямо пропорционален площади сданной в субаренду, от арендуемой.

3. Порядок освобождения от уплаты арендных платежей за пользование муниципальным имуществом, в том числе земельных участков, составляющих казну муниципального образования "Город Архангельск", и земельных участков, государственная собственность на которые не разграничена, устанавливается Администрацией муниципального образования "Город Архангельск".

Председатель городской Думы

Глава муниципального образования
"Город Архангельск"

В.В. Сырова

И.В. Годзиш

АРХАНГЕЛЬСКАЯ ГОРОДСКАЯ ДУМА
Двадцать вторая сессия двадцать седьмого созыва

РЕШЕНИЕ

от 23 сентября 2020 г. № 289

О внесении изменений в городскую адресную Программу
развития застроенных территорий муниципального образования
"Город Архангельск" на 2020-2025 годы

В соответствии с Уставом муниципального образования "Город Архангельск" Архангельская городская Дума **р е ш и л а:**

Внести следующие изменения в городскую адресную Программу развития застроенных территорий муниципального образования "Город Архангельск" на 2020-2025 годы, утвержденную решением Архангельской городской Думы от 23.06.2020 № 263:

1) строку "Ожидаемые конечные результаты реализации Программы" паспорта Программы изложить в следующей редакции:

"	Ожидаемые конечные результаты реализации Программы	расселение граждан и снос 38,7088 тыс. кв.м ветхого и аварийного жилья; строительство 266,2 тыс. кв.м нового жилья; снижение доли многоквартирных домов, признанных в установленном порядке аварийными; минимизация издержек по содержанию аварийных многоквартирных домов; стимулирование развития инфраструктуры; привлечение инвестиций в экономику города	”;
---	--	--	----

2) в приложении № 1:

а) строки раздела "Всего", "Октябрьский территориальный округ" и пункт 1 изложить в следующей редакции:

"	ВСЕГО	15,2144	38708,80	266200,00	”;
	ОКтябрьский территориальный округ	4,6004	11430,20	86200,00	
1.	В границах ул. Вологодской – пр. Ломоносова	ул. Вологодская, д. 16, корп. 1; ул. Вологодская, д. 14	0,5228	1060,40	8800,00

б) строку раздела "Ломоносовский территориальный округ" и пункт 7 изложить в следующей редакции:

"	ЛОМОНОСОВСКИЙ ТЕРРИТОРИАЛЬНЫЙ ОКРУГ	5,4705	13463,70	93000,00	”.
77.	В границах ул. Розы Люксембург – пр. Ломоносова	пр. Ломоносова, д. 55; пр. Ломоносова, д. 59, корп. 1	0,5487	887,60	9300,00

Председатель городской Думы

В.В. Сырова

АРХАНГЕЛЬСКАЯ ГОРОДСКАЯ ДУМА
Двадцать вторая сессия двадцать седьмого созыва

РЕШЕНИЕ

от 23 сентября 2020 г. № 292

Об утверждении Положения о порядке увольнения муниципальных служащих муниципального образования "Город Архангельск" в связи с утратой доверия

В соответствии со статьёй 27.1 Федерального закона от 02.03.2007 № 25-ФЗ "О муниципальной службе в Российской Федерации" (с изменениями и дополнениями), статьёй 14.4 областного закона от 27.09.2006 № 222-12-ОЗ "О правовом регулировании муниципальной службы в Архангельской области" (с изменениями и дополнениями) Архангельская городская Дума **р е ш и л а:**

Утвердить прилагаемое Положение о порядке увольнения муниципальных служащих муниципального образования "Город Архангельск" в связи с утратой доверия.

Председатель городской Думы

В.В. Сырова

Глава муниципального образования "Город Архангельск"

И.В. Годзиш

УТВЕРЖДЕНО
решением Архангельской
городской Думы
от 23.09.2020 № 292

ПОЛОЖЕНИЕ

о порядке увольнения муниципальных служащих муниципального образования "Город Архангельск" в связи с утратой доверия

I. Общие положения

1.1. Настоящее Положение разработано в соответствии со статьёй 27.1 Федерального закона от 02.03.2007 № 25-ФЗ "О муниципальной службе в Российской Федерации", статьёй 14.4 областного закона от 27.09.2006 № 222-12-ОЗ "О правовом регулировании муниципальной службы в Архангельской области" и определяет порядок увольнения муниципальных служащих муниципального образования "Город Архангельск" с муниципальной службы в связи с утратой доверия.

II. Увольнение муниципальных служащих в связи с утратой доверия

2.1. Муниципальный служащий органа местного самоуправления, избирательной комиссии муниципального образования "Город Архангельск" (далее – муниципальный служащий) подлежит увольнению в связи с утратой доверия в случае:

1) непринятия муниципальным служащим мер по предотвращению и (или) урегулированию конфликта интересов, стороной которого он является;

2) непредставления сведений о своих доходах, расходах, об имуществе и обязательствах имущественного характера, а также о доходах, расходах, об имуществе и обязательствах имущественного характера своих супруги (супруга) и несовершеннолетних детей в случае, если представление таких сведений обязательно, либо представления заведомо недостоверных или неполных сведений;

3) непринятия муниципальным служащим, являющимся представителем нанимателя, которому стало известно о возникновении у подчинённого ему муниципального служащего личной заинтересованности, которая приводит или может привести к конфликту интересов, мер по предотвращению или урегулированию конфликта интересов.

III. Порядок увольнения муниципальных служащих в связи с утратой доверия

3.1. Решение об увольнении муниципального служащего в связи с утратой доверия принимает представитель нанимателя (работодатель) на основании:

1) доклада о результатах проверки, проведённого органом по профилактике коррупционных и иных правонарушений или работником, ответственным за осуществление кадровой работы в

органа местного самоуправления (отраслевом (функциональном) или территориальном органе Администрации муниципального образования "Город Архангельск"), избирательной комиссии муниципального образования "Город Архангельск";

2) рекомендации комиссии по соблюдению требований к служебному поведению муниципальных служащих и урегулированию конфликта интересов в случае, если доклад о результатах проверки направлялся в комиссию;

3) объяснений муниципального служащего;

4) иных материалов.

3.2. При решении вопроса об увольнении муниципального служащего в связи с утратой доверия учитываются характер совершённого муниципальным служащим коррупционного правонарушения, его тяжесть, обстоятельства, при которых оно совершено, соблюдение муниципальным служащим других ограничений и запретов, требований о предотвращении или об урегулировании конфликта интересов и исполнение им обязанностей, установленных в целях противодействия коррупции, а также предшествующие результаты исполнения муниципальным служащим своих должностных обязанностей.

3.3. До принятия решения об увольнении муниципального служащего в связи с утратой доверия представитель нанимателя (работодатель) должен запросить у муниципального служащего письменное объяснение.

Отказ муниципального служащего от дачи объяснения в письменной форме не является препятствием для его увольнения в связи с утратой доверия.

Если по истечении двух рабочих дней указанное объяснение муниципальным служащим не предоставлено, то составляется акт о непредставлении объяснений.

3.4. Решение об увольнении муниципального служащего в связи с утратой доверия принимается в срок не позднее шести месяцев со дня поступления информации о совершении муниципальным служащим коррупционного правонарушения, не считая периодов временной нетрудоспособности муниципального служащего, нахождения его в отпуске, и не позднее трёх лет со дня совершения им коррупционного правонарушения. В указанные сроки не включается время производства по уголовному делу.

3.5. В муниципальном правовом акте (распоряжении, приказе) об увольнении муниципального служащего в связи с утратой доверия указываются вид совершённого им коррупционного правонарушения и положения нормативных правовых актов, которые им были нарушены; в качестве основания увольнения указывается часть 2 статьи 27.1 Федерального закона "О муниципальной службе в Российской Федерации".

3.6. Копия муниципального правового акта (распоряжения, приказа) об увольнении муниципального служащего в связи с утратой доверия вручается ему под подпись в день прекращения трудового договора. В случае, когда правовой акт (распоряжение, приказ) о прекращении трудового договора невозможно довести до сведения муниципального служащего или муниципальный служащий отказывается ознакомиться с ним под подпись, составляется соответствующий акт.

3.7. Муниципальный служащий вправе обжаловать муниципальный правовой акт (распоряжение, приказ) об его увольнении в связи с утратой доверия в установленном законом порядке.

АРХАНГЕЛЬСКАЯ ГОРОДСКАЯ ДУМА
Двадцать вторая сессия двадцать седьмого созыва

РЕШЕНИЕ

от 23 сентября 2020 г. № 293

О внесении изменений в Положение об административных комиссиях территориальных округов Администрации муниципального образования "Город Архангельск"

Архангельская городская Дума **р е ш и л а:**

Внести изменения в Положение об административных комиссиях территориальных округов Администрации муниципального образования "Город Архангельск", утверждённое решением Архангельского городского Совета депутатов от 22.03.2006 № 151 (с изменениями), изложив его в новой прилагаемой редакции.

Председатель городской Думы

В.В. Сырова

Глава муниципального образования "Город Архангельск"

И.В. Годзиш

Приложение
к решению Архангельской
городской Думы
от 23.09.2020 № 293

"Положение об административных комиссиях территориальных округов
Администрации муниципального образования "Город Архангельск"

1. Общие положения

1.1. Административные комиссии (далее - комиссия) образуются Архангельской городской Думой в территориальных округах города Архангельска, входят в структуру Администрации муниципального образования "Город Архангельск" и являются постоянно действующими коллегиальными исполнительными органами, уполномоченными рассматривать дела об административных правонарушениях, отнесённых к их компетенции областным законом "Об административных правонарушениях".

1.2. Задачами комиссии являются рассмотрение дел об административных правонарушениях в пределах компетенции на основе всестороннего, полного, объективного и своевременного выяснения обстоятельств каждого дела, разрешения его в соответствии с законом, а также обеспечение исполнения вынесенного постановления, выявление причин и условий, способствовавших совершению административных правонарушений, и предупреждение административных правонарушений на территории муниципального образования "Город Архангельск".

1.3. В своей деятельности комиссия руководствуется Конституцией Российской Федерации, Кодексом Российской Федерации об административных правонарушениях, федеральными и областными законами, а также настоящим Положением.

1.4. Комиссия имеет печать с изображением Государственного герба Российской Федерации, которой заверяются протоколы, постановления, определения и представления комиссии, и бланк со своим наименованием.

1.5. Финансовое обеспечение деятельности комиссии осуществляется за счёт субвенции из областного бюджета на осуществление государственных полномочий в сфере административных правонарушений.

1.6. Начисление и выплату заработной платы, командировочных и иных выплат работникам комиссии производит Администрация муниципального образования "Город Архангельск".

1.7. Материально-техническое, транспортное обеспечение и хозяйственное обслуживание деятельности комиссии осуществляется Администрацией муниципального образования "Город Архангельск", муниципальным учреждением муниципального образования "Город Архангельск" "Хозяйственная служба" и муниципальным учреждением муниципального образования "Город Архангельск" "Центр информационных технологий".

1.8. Комиссия формирует и представляет в Администрацию муниципального образования "Город Архангельск" документы и материалы, необходимые для составления и исполнения городского бюджета, в соответствии с возложенными на комиссию задачами.

2. Порядок формирования, состав комиссии

2.1. Комиссия в количестве 7 человек формируется Главой муниципального образования "Город Архангельск".

В состав комиссии входят председатель, заместитель председателя, ответственный секретарь и другие члены комиссии.

2.2. Членами комиссии могут быть представители органов местного самоуправления муниципального образования "Город Архангельск", представители органов государственной власти, в том числе депутаты Архангельской городской Думы, государственные и муниципальные служащие, представители органов внутренних дел (полиции), общественных объединений.

2.3. Председатель, заместитель председателя и другие члены комиссии участвуют в её деятельности в порядке исполнения должностных или общественных обязанностей.

2.4. Ответственный секретарь комиссии осуществляет свою деятельность на постоянной оплачиваемой основе.

3. Порядок организации деятельности, полномочия членов комиссии

3.1. Деятельность комиссии организуется её председателем и ответственным секретарём.
3.2. Комиссия рассматривает дела об административных правонарушениях, материалы которых подготовлены и направлены уполномоченными на это должностными лицами в соответствии с областным законом "Об административных правонарушениях".

Комиссия участвует в деятельности по профилактике административных правонарушений в формах, определённых областным законом "Об административных правонарушениях".

3.3. Дела об административных правонарушениях рассматриваются комиссией на её заседаниях, периодичность которых определяется графиком, утверждённым председателем комиссии, с учётом установленного законодательством срока для рассмотрения дел об административных правонарушениях.

3.4. Комиссия вправе рассматривать дело об административном правонарушении, если на её заседании присутствует не менее половины от общего числа членов комиссии.

3.5. Постановление, определение, представление и иные документы комиссии считаются принятыми, если за них проголосовало более половины от числа членов комиссии, присутствующих на заседании. При равенстве голосов решающим голосом обладает председатель комиссии.

3.6. Председатель комиссии:
возглавляет комиссию и руководит её деятельностью;
распределяет между членами комиссии обязанности по предварительной подготовке дел об административных правонарушениях к рассмотрению на заседаниях комиссии;
даёт поручения заместителю председателя комиссии и ответственному секретарю комиссии;
планирует деятельность комиссии;
созывает заседания комиссии и утверждает повестку дня каждого её заседания;
председательствует на заседаниях комиссии;
подписывает протоколы о рассмотрении дел об административных правонарушениях, постановления, определения, представления и иные документы комиссии;
вносит от имени комиссии предложения органам государственной власти Архангельской области, органам местного самоуправления муниципального образования "Город Архангельск" по вопросам совершенствования деятельности комиссии;
осуществляет полномочия члена комиссии;
осуществляет иные полномочия в соответствии с настоящим Положением.

3.7. Заместитель председателя комиссии:
исполняет обязанности председателя комиссии в период его временного отсутствия или в случае приостановления или прекращения его полномочий;
исполняет поручения председателя комиссии;
осуществляет полномочия члена комиссии;
организует предварительную подготовку дел об административных правонарушениях к рассмотрению на заседаниях комиссии.

3.8. Ответственный секретарь комиссии:
исполняет обязанности председателя комиссии в период временного отсутствия председателя и заместителя председателя комиссии или в случае приостановления или прекращения их полномочий;

исполняет поручения председателя комиссии;
организует подготовку материалов дел об административных правонарушениях к рассмотрению на заседании комиссии;

заблаговременно извещает членов комиссии и участников производства по делам об административных правонарушениях о времени и месте проведения заседания комиссии, знакомит их с материалами дел об административных правонарушениях;

ведёт, оформляет и подписывает протоколы о рассмотрении дел об административных правонарушениях;

оформляет постановления, определения, представления и иные документы комиссии;
организует объявление постановлений по делам об административных правонарушениях, вручение их копий, организует рассылку постановлений, определений, представлений и иных документов комиссии;

принимает жалобы на постановления и определения и направляет их со всеми материалами дела в соответствующий суд;

организует обращение постановлений по делам об административных правонарушениях к исполнению;

принимает документы и осуществляет подготовку материалов по вопросам, связанным с исполнением постановлений о назначении административных наказаний;

осуществляет контроль за исполнением постановлений, определений, представлений, вынесенных комиссией;

обеспечивает сохранность дел комиссии;
в установленные сроки представляет в Администрацию муниципального образования "Город Архангельск" обобщённую информацию о деятельности комиссии;

осуществляет полномочия члена комиссии;
осуществляет иные полномочия в соответствии с настоящим Положением.

3.9. Члены комиссии участвуют в заседаниях комиссии с правом решающего голоса по всем вопросам повестки дня, за исключением случаев самоотвода или отвода по основаниям, установленным Кодексом Российской Федерации об административных правонарушениях.

Члены комиссии вправе:
предварительно до начала заседания комиссии ознакомиться с материалами дел об административных правонарушениях;

на заседании комиссии задавать вопросы участникам производства по делу об административном правонарушении;

участвовать в исследовании доказательств по делу об административном правонарушении;

вносить предложения по всем возникающим в ходе рассмотрения дел об административных правонарушениях вопросам.

Члены комиссии не вправе:
воздерживаться при голосовании или склоняться от голосования в ходе рассмотрения дела об административном правонарушении, за исключением случаев самоотвода или отвода по основаниям, установленным Кодексом Российской Федерации об административных правонарушениях;

разглашать ставшие им известными в связи с рассмотрением дел об административных правонарушениях сведения, составляющие охраняемую законом тайну, или иные сведения, разглашение которых способно привести к нарушению прав и законных интересов граждан.

3.10. В период временного отсутствия секретаря комиссии его полномочия исполняет один из членов комиссии, определяемый председателем комиссии.

4. Ведение делопроизводства по делам об административных правонарушениях

4.1. Делопроизводство в комиссии ведётся секретарем комиссии по правилам, установленным в Администрации муниципального образования "Город Архангельск", с учётом особенностей, предусмотренных Кодексом Российской Федерации об административных правонарушениях, областным законом "Об административных правонарушениях", настоящим Положением.

4.2. Регистрация и учёт дел об административных правонарушениях осуществляются ответственным секретарём комиссии в журнале учёта дел об административных правонарушениях.

4.3. При регистрации каждому делу присваивается порядковый номер (с начала года) и фиксируются краткие данные о правонарушении в журнале, который хранится у ответственного секретаря комиссии.

4.4. Учёт дел об административных правонарушениях состоит в отражении количества, характера зарегистрированных дел и результатов их разрешения в журнале, а также в установленной форме отчётности.

4.5. Ответственный секретарь ведёт журнал учёта представлений об устранении причин и условий, способствующих совершению административных правонарушений.

4.6. Все материалы об административном правонарушении сшиваются в одно дело; к делу пришивается обложка, на которой указываются: наименование органа, наложившего административное взыскание, фамилия, имя, отчество правонарушителя, номер по регистрационному журналу, дата начала и окончания производства, срок хранения административного дела.

4.7. Дела об административных правонарушениях после рассмотрения хранятся у ответственного секретаря комиссии до окончания производства по исполнению постановления о назначении наказания.

4.8. Указанные дела хранятся отдельно от дел, производств по которым не окончено.

4.9. Акты, протоколы и постановления об административной ответственности должны иметь порядковый номер, который им присваивается при регистрации в журналах учёта.

4.10. Журналы учёта хранятся у ответственного секретаря комиссии и должны быть пронумерованы, пронумерованы и скреплены печатью.

4.11. Контроль за правильным разрешением и оформлением дел об административных правонарушениях, состоянием делопроизводства и учёта правонарушений осуществляет председатель комиссии.

5. Заключительные положения

Комиссия создается, переименовывается и ликвидируется на основании решения Архангельской городской Думы в соответствии с областным законом "Об административных правонарушениях".

АРХАНГЕЛЬСКАЯ ГОРОДСКАЯ ДУМА Двадцать вторая сессия двадцать седьмого созыва

РЕШЕНИЕ

от 23 сентября 2020 г. № 294

Об утверждении Положения об аккредитации журналистов средств массовой информации при Архангельской городской Думе

В соответствии со статьёй 48 Закона Российской Федерации от 27 декабря 1991 года № 2124-1 "О средствах массовой информации" (с изменениями и дополнениями) Архангельская городская Дума **р е ш и л а**:

1. Утвердить прилагаемое Положение об аккредитации журналистов средств массовой информации при Архангельской городской Думе.
2. Настоящее решение вступает в силу с 1 декабря 2020 года, но не ранее чем по истечении одного месяца со дня его официального опубликования.

Председатель городской Думы

Глава муниципального образования
"Город Архангельск"

В.В. Сырова

И.В. Годзиш

УТВЕРЖДЕНО
решением Архангельской
городской Думы
от 23.09.2020 № 294

ПОЛОЖЕНИЕ ОБ АККРЕДИТАЦИИ ЖУРНАЛИСТОВ СРЕДСТВ МАССОВОЙ ИНФОРМАЦИИ ПРИ АРХАНГЕЛЬСКОЙ ГОРОДСКОЙ ДУМЕ

1. Общие положения

1.1. Настоящее Положение устанавливает порядок проведения аккредитации журналистов средств массовой информации (далее по тексту также - СМИ) при Архангельской городской Думе.

Аккредитация журналистов СМИ при Архангельской городской Думе проводится в целях обеспечения широкого, оперативного распространения достоверных сведений о деятельности Архангельской городской Думы как выборного представительного органа муниципального образования "Город Архангельск" и создания необходимых условий для профессиональной деятельности журналистов СМИ (далее по тексту также - журналисты).

1.2. Аккредитация журналистов СМИ проводится в соответствии с Законом Российской Федерации от 27 декабря 1991 года № 2124-1 "О средствах массовой информации" и настоящим Положением.

1.3. Право на аккредитацию журналистов при Архангельской городской Думе (далее по тексту также - городская Дума) имеют официально зарегистрированные на территории Российской Федерации СМИ.

2. Виды аккредитации

2.1. Аккредитация журналистов СМИ может быть постоянной и разовой.

2.2. Постоянная аккредитация предоставляется на один аккредитационный год журналистам СМИ, освещающим деятельность городской Думы. Аккредитационный год составляет 12 месяцев. По истечении аккредитационного года редакция СМИ подаёт в городскую Думу заявку на аккредитацию журналистов на следующий год.

2.3. Разовая аккредитация может быть предоставлена для допуска на конкретное мероприятие городской Думы либо для выполнения конкретного задания по освещению работы городской Думы и депутатов с учётом наличия мест для работы журналистов СМИ.

Разовая аккредитация предоставляется журналистам, которые не имеют постоянной аккредитации, а также в случае болезни, отпуска, командировки журналиста, имеющего постоянную аккредитацию.

Срок действия разовой аккредитации ограничен сроком проводимого городской Думой мероприятия.

2.4. Основанием для рассмотрения вопроса о постоянной или разовой аккредитации журналиста является заявка редакции СМИ на аккредитацию. Заявка на аккредитацию журналиста подаётся на имя председателя городской Думы через отдел информации и общественных связей аппарата городской Думы в печатном виде либо в электронном виде на адрес электронной почты (gorduma@arhgorduma.ru) или по факсу с последующим обязательным предоставлением на бумажном носителе. Заявка на аккредитацию журналиста подаётся на официальном бланке редакции СМИ, подписывается его главным редактором и заверяется печатью (при наличии).

2.5. Заявка на аккредитацию журналиста подаётся в соответствии с формой, приведённой в приложении № 1 к настоящему Положению.

2.6. К заявке на аккредитацию журналиста прилагается копия свидетельства о регистрации СМИ или выписка из реестра зарегистрированных средств массовой информации, подтверждающая его регистрацию.

Кроме того, к заявке на постоянную аккредитацию журналиста прилагается фотография (размером 30 мм x 40 мм) аккредитуемого журналиста, в том числе в электронном виде в формате *.jpg (разрешение не менее 300 точек на дюйм; размер файла не более 100 килобайт) на электронном носителе или на адрес электронной почты (gorduma@arhgorduma.ru).

2.7. Заявки на постоянную аккредитацию журналистов принимаются ежегодно с 1 по 30 декабря года, предшествующего году, на который проводится аккредитация.

Заявка на разовую аккредитацию журналиста подаётся не позднее чем до 17 часов рабочего дня (в пятницу или предпраздничный день - не позднее чем до 15 часов), предшествующего дню посещения журналистом мероприятия.

2.8. Решение о постоянной аккредитации журналиста принимается председателем городской Думы по представлению отдела информации и общественных связей аппарата городской Думы в течение десяти рабочих дней со дня окончания срока приёма заявок, указанного в пункте 2.7 настоящего Положения, и оформляется распоряжением председателя городской Думы.

Журналисту, в отношении которого принято решение о его постоянной аккредитации, выдаётся аккредитационная карта журналиста по форме, приведённой в приложении № 2 к настоящему Положению.

2.9. Решение о разовой аккредитации журналиста принимается по представлению отдела информации и общественных связей аппарата городской Думы председателем городской Думы или руководителем аппарата городской Думы путём визирования заявки на аккредитацию не позднее чем за три часа до начала мероприятия, на которое аккредитуется журналист.

Аккредитационная карта журналиста, получившего разовую аккредитацию, оформляется по форме, приведённой в приложении № 3 к настоящему Положению.

2.10. Выдача аккредитационных карт осуществляется отделом информации и общественных связей аппарата городской Думы лично каждому аккредитованному журналисту при предъявлении редакционного удостоверения или иного документа, удостоверяющего личность и полномочия журналиста; соответствующая запись производится в журнале учёта аккредитационных карт журналистов.

2.11. В случае утраты журналистом, получившим постоянную аккредитацию, аккредитационной карты или её порчи главный редактор СМИ, от которого аккредитован журналист,

в течение пяти рабочих дней направляет в отдел информации и общественных связей аппарата городской Думы заявление о выдаче журналисту дубликата аккредитационной карты. Оформление дубликата аккредитационной карты осуществляется в срок не более десяти рабочих дней со дня получения указанного заявления. В журнале учёта аккредитационных карт делается пометка об утере или порче ранее выданной аккредитационной карты и выдаче её дубликата.

2.12. Основанием для отказа в постоянной и разовой аккредитации журналиста при рассмотрении заявок на аккредитацию является:

- непредставление документов, указанных в пунктах 2.5-2.6 настоящего Положения, или представление указанных документов не в полном объёме;
- нарушение указанного в пункте 2.7 настоящего Положения срока представления документов на аккредитацию журналистов;
- представление для оформления аккредитации журналистов документов, содержащих недостоверные сведения;
- специализация СМИ на материалах рекламного, справочного, развлекательного характера.

2.13. Отказ в постоянной аккредитации журналиста СМИ является основанием для принятия решения об отказе в разовой аккредитации указанного журналиста в течение всего аккредитационного года.

2.14. Решение об отказе в постоянной аккредитации журналиста принимается председателем Архангельской городской Думы по представлению отдела информации и общественных связей аппарата городской Думы в срок, установленный пунктом 2.8 настоящего Положения. Указанное решение оформляется распоряжением председателя городской Думы.

Решение об отказе в разовой аккредитации журналиста принимается председателем Архангельской городской Думы или руководителем аппарата городской Думы по представлению отдела информации и общественных связей аппарата городской Думы в срок, установленный пунктом 2.9 настоящего Положения.

2.15. Решение об отказе в аккредитации журналиста вручается (направляется) главному редактору СМИ или соответствующему журналисту в письменной форме с указанием причины отказа, даты принятия решения и порядка его обжалования.

2.16. Обжалование решения об отказе в аккредитации журналиста или о лишении аккредитации осуществляется в соответствии со статьёй 61 Закона Российской Федерации от 27 декабря 1991 года № 2124-1 "О средствах массовой информации".

3. Права аккредитованных журналистов

3.1. Права аккредитованных журналистов регламентируются Законом Российской Федерации от 27 декабря 1991 года № 2124-1 "О средствах массовой информации".

3.2. Аккредитованный журналист имеет право:

- заблаговременно получать информацию о предстоящих заседаниях, совещаниях и других мероприятиях, проводимых городской Думой;
- получать у сотрудников отдела информации и общественных связей аппарата городской Думы необходимую для осуществления профессиональной деятельности информацию;
- присутствовать на открытых заседаниях, пресс-конференциях, брифингах, встречах, других мероприятиях, организуемых городской Думой;
- пользоваться технической аппаратурой, необходимой для проведения аудио-, видео- или киносъёмки, звукозаписи; взаимодействовать с отделом информации и общественных связей аппарата городской Думы с целью содействия организации встреч с депутатами городской Думы для получения дополнительной информации (комментария, разъяснения).

3.3. До момента утверждения повестки дня заседания городской Думы или в течение 10 минут с момента начала иного мероприятия, проводимого городской Думой, аккредитованные журналисты имеют право производить видео- и фотосъёмку с перемещением по залу заседания для выбора точек съёмки, не создавая помех депутатам, работникам аппарата городской Думы и другим участникам мероприятия, после чего должны покинуть зал заседания.

4. Обязанности аккредитованных журналистов

4.1. Аккредитованные журналисты обязаны:

- соблюдать требования Закона Российской Федерации от 27 декабря 1991 года № 2421-1 "О средствах массовой информации", Устава муниципального образования "Город Архангельск", Регламента Архангельской городской Думы, а также настоящего Положения;
- соблюдать нормы профессиональной этики журналистов;
- обеспечивать сохранность аккредитационной карты;
- достоверно, объективно освещать деятельность городской Думы;
- при использовании в публикациях (теле-, радиоэфире) пресс-релизов, информационно-справочных, статистических, аналитических и иных материалов, подготовленных отделом информации и общественных связей аппарата городской Думы, ссылаться на источник информации;
- при осуществлении своей профессиональной деятельности не распространять не соответствующие действительности сведения, порочащие деловую репутацию городской Думы, честь и достоинство депутатов и (или) работников аппарата городской Думы;
- ставить в известность сотрудников отдела информации и общественных связей аппарата городской Думы о проведении аудио-, видеозаписи и фотосъёмки в помещениях, занимаемых городской Думой;
- при получении информации от граждан и должностных лиц ставить их в известность о проведении аудио-, видеозаписи и фотосъёмки;
- предварительно согласовывать тексты интервью, подготовленные на основе представленной информации, с интервьюентами или отделом информации и общественных связей аппарата городской Думы;
- заканчивать установку видео- и фотоаппаратуры не позднее чем за пять минут до начала заседания сессии городской Думы или иного мероприятия, проводимого городской Думой;
- отключать во время проведения официальных мероприятий мобильные телефоны;
- при осуществлении профессиональной деятельности в помещениях, занимаемых городской Думой, носить аккредитационную карту так, чтобы имелась возможность определить принадлежность журналиста к конкретному СМИ;
- предъявлять по требованию сотрудников отдела информации и общественных связей аппарата городской Думы и других должностных лиц, ответственных за проведение мероприятия, аккредитационную карту и служебное удостоверение журналиста или иной документ, удостоверяющий личность и полномочия журналиста;
- соблюдать правила пропускного режима в помещениях, занимаемых городской Думой;
- соблюдать правила общественного порядка;
- соблюдать правила, которые определены для специальных, особых мероприятий, проводимых городской Думой.

5. Прекращение и лишение аккредитации

5.1. Аккредитация журналиста прекращается по истечении срока аккредитации.

5.2. Журналист лишается аккредитации в случаях:

- неоднократного нарушения обязанностей аккредитованных журналистов, предусмотренных разделом 4 настоящего Положения;
- распространения не соответствующих действительности сведений, порочащих деловую репутацию городской Думы, честь и достоинство депутатов и (или) работников аппарата городской Думы, подтверждённых вступившим в законную силу решением суда, или на основании опровержения, опубликованного средством массовой информации в досудебном порядке;
- нарушения журналистом правил пропускного режима, общественного порядка в помещениях, занимаемых городской Думой;
- прекращения деятельности СМИ, которое представляет журналист;
- увольнения журналиста из редакции СМИ, от которого он аккредитован;
- принятия главным редактором СМИ решения об отстранении журналиста от освещения деятельности городской Думы и (или) его замене (далее - отзыв журналиста).

Под неоднократным нарушением, указанным в подпункте "а" настоящего пункта, понимается два и более нарушения обязанностей аккредитованного журналиста, предусмотренных разделом 4 настоящего Положения.

Нарушения учитываются вне зависимости от того, в каком году они совершены. Нарушения фиксируются депутатами и работниками аппарата городской Думы, о чём они сообщают в письменной форме председателю городской Думы.

Решение о лишении журналиста аккредитации или о прекращении аккредитации принимается председателем городской Думы на основании информации, подготовленной отделом информации и общественных связей аппарата городской Думы, и оформляется распоряжением председателя городской Думы.

Уведомление о принятом решении направляется в письменной форме в редакцию СМИ, которую представляет журналист, и (или) самому журналисту в течение трёх рабочих дней с указанием причин, после чего аккредитационная карта считается недействительной.

5.3. В случае увольнения журналиста, имеющего аккредитацию, или его отзыва руководству СМИ надлежит уведомить об этом отдел информации и общественных связей аппарата городской Думы в течение пяти рабочих дней.

Вместо уволенного или отозванного журналиста редакция СМИ может аккредитовать другого журналиста без учёта срока, указанного в пункте 2.7, в порядке, установленном настоящим Положением.

5.4. Восстановление аккредитации журналисту, который был лишён аккредитации за нарушение обязанностей, установленных настоящим Положением, не допускается.

6. Основные направления работы с аккредитованными журналистами

6.1. Необходимые условия для работы аккредитованных журналистов обеспечивает отдел информации и общественных связей аппарата городской Думы.

6.2. Аккредитованным журналистам обеспечиваются надлежащие условия для профессиональной деятельности по оперативному освещению работы городской Думы. С этой целью отдел информации и общественных связей аппарата городской Думы:

- заблаговременно информирует журналистов о дате, времени и месте проведения мероприятия городской Думы, а также при необходимости сопровождает их до места проведения мероприятия;
- обеспечивает журналистов необходимыми информационными материалами;
- организует брифинги, пресс-конференции, встречи по вопросам деятельности городской Думы;
- определяет места для работы аккредитованных журналистов;
- в случае необходимости определяет предельное количество аккредитованных журналистов на конкретное мероприятие, проводимое городской Думой, с учётом возможности их размещения в помещении, в котором проводится данное мероприятие.

Приложение № 1
к Положению об аккредитации журналистов средств массовой информации при Архангельской городской Думе

Заявка на аккредитацию журналистов

Просим предоставить постоянную/разовую (нужное подчеркнуть) аккредитацию при Архангельской городской Думе журналистам средства массовой информации.

В соответствии с Положением об аккредитации журналистов средств массовой информации при Архангельской городской Думе представляем следующие сведения:

1.	Сведения о средстве массовой информации	
1.1.	Полное наименование СМИ	
1.2.	Адрес редакции СМИ (юридический и фактический)	
1.3.	Адрес электронной почты, номер телефона и факса редакции СМИ	
1.4.	Ф.И.О. главного редактора (полностью)	
1.5.	Территория распространения	
1.6.	Территория вещания (для теле-, радио СМИ)	
1.7.	Периодичность выхода в свет (в эфир)	
1.8.	Формат, максимальный тираж (для печатных СМИ)	
1.9.	Время (сетка) вещания (для теле-, радио СМИ)	
1.10.	Адрес официального сайта в сети "Интернет"	
1.11.	Перечень технической аппаратуры, необходимой для проведения видео- и аудиозаписи, кино- и фотосъёмки (для представителей теле- и радиокompаний)	
2.	Сведения об аккредитуемых журналистах	
2.1.	Ф.И.О. (полностью)	
	Должность в редакции (полностью)	
	Контактный телефон	
	Адрес электронной почты	
	Согласие на обработку персональных данных (подпись)	
2.2.	Ф.И.О. (полностью)	
	Должность в редакции (полностью)	
	Контактный телефон	
	Адрес электронной почты	
	Согласие на обработку персональных данных (подпись)	
2.3.	

С Положением об аккредитации журналистов средств массовой информации при Архангельской городской Думе ознакомлен (а):

_____ (инициалы, фамилия аккредитуемого журналиста)
(подпись)

Достоверность сведений, указанных в настоящей заявке, и прилагаемых документов подтверждаю:

Главный редактор (должность) _____ (подпись) _____ (инициалы, фамилия)

М.П.

"__" _____ 20__ года

Приложение № 2
к Положению об аккредитации журналистов средств массовой информации при Архангельской городской Думе

ОБРАЗЕЦ АККРЕДИТАЦИОННОЙ КАРТЫ ЖУРНАЛИСТА, ПОЛУЧИВШЕГО ПОСТОЯННУЮ АККРЕДИТАЦИЮ

Лицевая сторона

Архангельская городская Дума	
Аккредитационная карта № _____ на _____ год	
ФОТО	Фамилия Имя Отчество
	Наименование СМИ Вид аккредитации: постоянная

Оборотная сторона

Аккредитация выдана в соответствии с распоряжением председателя
Архангельской городской Думы от "___" _____ 20__ года № _____

Председатель
Архангельской городской Думы
М.П. _____ (подпись)

Отдел информации и общественных связей аппарата
Архангельской городской Думы

Адрес: 163000, г. Архангельск, пр. Троицкий, д. 60, тел. (8182) 606-881
e-mail: mezentcevia@arhcity.ru
orekhovaav@arhcity.ru

Приложение № 3
к Положению об аккредитации журналистов
средств массовой информации
при Архангельской городской Думе

**ОБРАЗЕЦ
АККРЕДИТАЦИОННОЙ КАРТЫ ЖУРНАЛИСТА,
ПОЛУЧИВШЕГО РАЗОВУЮ АККРЕДИТАЦИЮ**

Архангельская городская Дума
Аккредитационная карта № _____

Фамилия _____
Имя _____
Отчество _____

Наименование СМИ _____

Вид аккредитации: разовая
Аккредитация выдана "___" _____ 20__ года

Срок действия разовой аккредитации с "___" _____ 20__ года
по "___" _____ 20__ года включительно

Руководитель аппарата
Архангельской городской Думы
М.П. _____ (подпись)

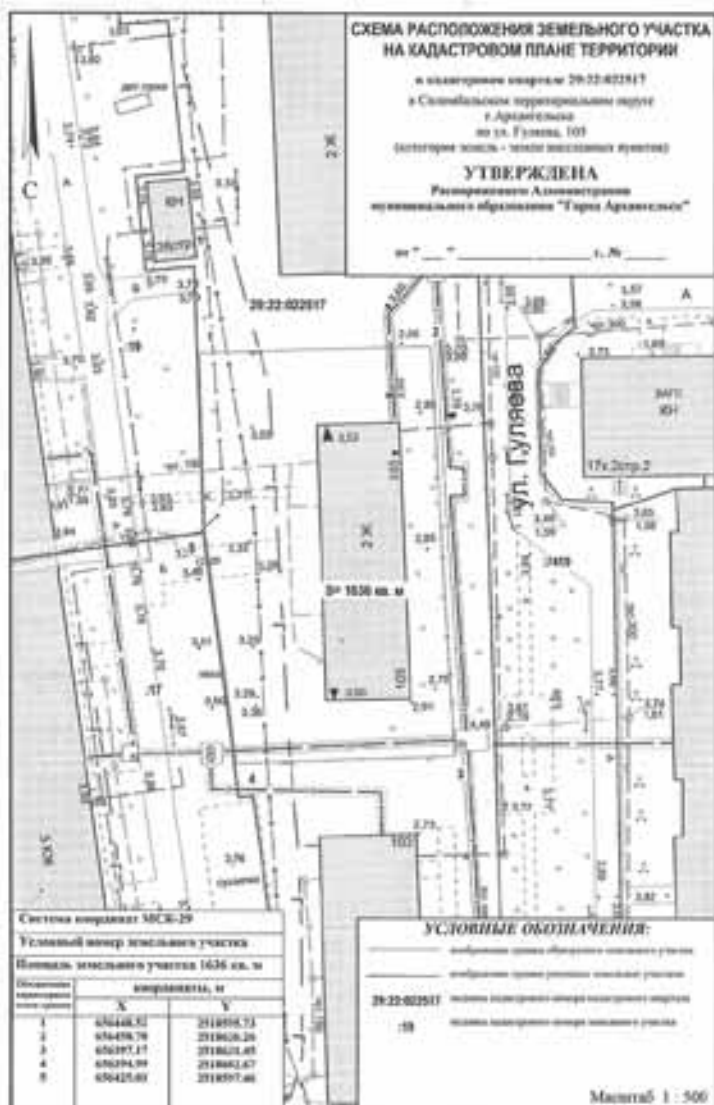
Отдел информации и общественных связей аппарата
Архангельской городской Думы

Адрес: 163000, г. Архангельск, пр. Троицкий, д. 60, тел. (8182) 606-881
e-mail: mezentcevia@arhcity.ru
orekhovaav@arhcity.ru

**Сообщение о планируемом изъятии земельного участка
для муниципальных нужд по адресу: г. Архангельск, ул. Гуляева, д. 105.**

1. Цель изъятия земельного участка для муниципальных нужд – изъятие земельного участка в связи с признанием многоквартирного жилого дома № 105 по ул. Гуляева в г. Архангельске аварийным и подлежащим сносу.

2. Адрес месторасположения земельного участка: г. Архангельск, ул. Гуляева, д. 105. Данный земельный участок расположен в кадастровом квартале 29:22:022517. Планируемая к утверждению схема расположения земельного участка:



На данном земельном участке расположены следующие объекты недвижимости:

ул. Гуляева, д. 105, кв. 2, кадастровый номер 29:22:022517:334;
ул. Гуляева, д. 105, кв. 3, кадастровый номер 29:22:022517:337;
ул. Гуляева, д. 105, кв. 4, кадастровый номер 29:22:022517:338;
ул. Гуляева, д. 105, кв. 5, кадастровый номер 29:22:022517:335;
ул. Гуляева, д. 105, кв. 6, кадастровый номер 29:22:022517:336;
ул. Гуляева, д. 105, кв. 7, кадастровый номер 29:22:022517:339;
ул. Гуляева, д. 105, кв. 8, кадастровый номер 29:22:022517:340.

3. Получить информацию о предполагаемом изъятии земельного участка, указанного в п. 1 настоящего сообщения, и расположенных на нем объектов недвижимого имущества для муниципальных нужд, а также подать заявления об учете прав на земельный участок и иные объекты недвижимого имущества, заинтересованные лица могут по адресу: г. Архангельск, пл. В.И. Ленина, д. 5, каб. 518а, тел.(8182) 607-468. Заявление на подачу информации может быть подано заинтересованными лицами в течение 60 дней с момента опубликования настоящего сообщения.

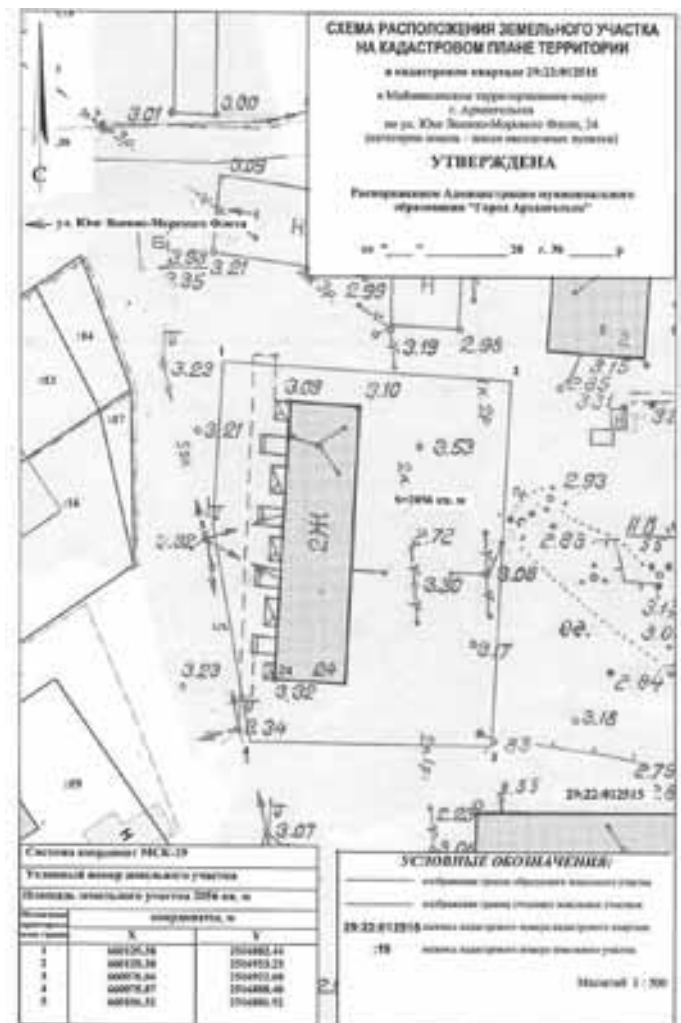
4. Официальный информационный интернет-портал муниципального образования "Город Архангельск", где размещено настоящее сообщение - www.arhcity.ru. Также настоящее сообщение размещено на информационном стенде у каб. 423, расположенном по адресу: г. Архангельск, пл. В.И. Ленина, д. 5.

5. Уполномоченный орган местного самоуправления, осуществляющий выявление лиц, земельный участок которых подлежит изъятию для муниципальных нужд – Администрация муниципального образования "Город Архангельск" в лице департамента муниципального имущества Администрации муниципального образования "Город Архангельск".

**Сообщение о планируемом изъятии земельного участка
для муниципальных нужд по адресу: г. Архангельск, ул. Юнг ВМФ, д. 24**

1. Цель изъятия земельного участка для муниципальных нужд – изъятие земельного участка в связи с признанием многоквартирного жилого дома № 24 по ул. Юнг ВМФ в г. Архангельске аварийным и подлежащим сносу.

2. Адрес месторасположения земельного участка: г. Архангельск, ул. Юнг ВМФ, д. 24. Данный земельный участок расположен в кадастровом квартале 29:22:012515. Планируемая к утверждению схема расположения земельного участка:



На данном земельном участке расположены следующие объекты недвижимости:

ул. Юнг ВМФ, д. 24, кв. 3, кадастровый номер 29:22:012515:198;
ул. Юнг ВМФ, д. 24, кв. 6, кадастровый номер 29:22:012515:192;
ул. Юнг ВМФ, д. 24, кв. 9, кадастровый номер 29:22:012515:194;
ул. Юнг ВМФ, д. 24, кв. 12, кадастровый номер 29:22:012515:203;
ул. Юнг ВМФ, д. 24, кв. 13, кадастровый номер 29:22:012515:196;
ул. Юнг ВМФ, д. 24, кв. 16, кадастровый номер 29:22:012515:205.

3. Получить информацию о предполагаемом изъятии земельного участка, указанного в п. 1 настоящего сообщения, и расположенных на нем объектов недвижимого имущества для муниципальных нужд, а также подать заявления об учете прав на земельный участок и иные объекты недвижимого имущества, заинтересованные лица могут по адресу: г. Архангельск, пл. В.И. Ленина, д. 5, каб. 518а, тел.(8182) 607-468. Заявление на подачу информации может быть подано заинтересованными лицами в течение 60 дней с момента опубликования настоящего сообщения.

4. Официальный информационный интернет-портал муниципального образования "Город Архангельск", где размещено настоящее сообщение - www.arhcity.ru. Также настоящее сообщение размещено на информационном стенде у каб. 423, расположенном по адресу: г. Архангельск, пл. В.И. Ленина, д. 5.

5. Уполномоченный орган местного самоуправления, осуществляющий выявление лиц, земельный участок которых подлежит изъятию для муниципальных нужд – Администрация муниципального образования "Город Архангельск" в лице департамента муниципального имущества Администрации муниципального образования "Город Архангельск".

**АДМИНИСТРАЦИЯ МУНИЦИПАЛЬНОГО ОБРАЗОВАНИЯ
"ГОРОД АРХАНГЕЛЬСК"**

ПОСТАНОВЛЕНИЕ

от 2 октября 2020 г. № 1607

Об установлении публичного сервитута

В соответствии со статьей 23, главой V.7 Земельного кодекса Российской Федерации, с Уставом муниципального образования "Город Архангельск", на основании ходатайства ПАО "МРСК Северо-Запада" от 19.05.2020, договора об осуществлении технологического присоединения к электрическим сетям от 13.01.2020 № ЛКП80-04888А/19, учитывая отсутствие заявлений иных правообладателей земельных участков в период публикации сообщения о возможном установлении публичного сервитута, Администрация муниципального образования "Город Архангельск" постановляет:

1. Утвердить границы публичного сервитута, общей площадью 15 кв. м, на части земельного участка с кадастровым номером 29:22:060401:2840, в соответствии с прилагаемой схемой расположения границ сервитута на кадастровом плане территории.

2. Установить публичный сервитут на основании ходатайства ПАО "МРСК Северо-Запада" (местонахождение: 163045, г. Архангельск, Кузнецкий проезд, 4 проезд, строение 5, ИНН 7802312751, ОГРН 1047855175785) общей площадью 15 кв. м, на части земельного участка, расположенного в территориальном округе Майская горка по проспекту Московскому - ул. Карпогорской, с видом разрешенного использования "для размещения многоэтажных жилых домов".

3. Цель установления публичного сервитута – для размещения объекта электросетевого хозяйства (КЛ-0,4 кВ).

4. Публичный сервитут устанавливается на 49 лет.

5. Срок, в течение которого в соответствии с расчетом заявителя использование земельных участков (их частей) и (или) расположенных на них объектов недвижимости будет затруднено: 20 дней.

6. ПАО "МРСК Северо-Запада":

6.1 в срок, не превышающий 1 месяц с даты завершения строительства объекта электросетевого хозяйства, привести земельные участки, указанные в пункте 1 настоящего постановления, в состояние, пригодное для их использования в соответствии с видом разрешенного использования;

6.2 заключить соглашение об осуществлении публичного сервитута с правообладателями земельного участка с кадастровым номером 29:22:060401:2840.

7. Департаменту муниципального имущества Администрации муниципального образования "Город Архангельск" в течение пяти рабочих дней со дня подписания настоящего постановления:

7.1 в установленном законом порядке направить копию настоящего постановления в Управление Федеральной службы государственной регистрации, кадастра и картографии по Архангельской области и Ненецкому автономному округу;

7.2 направить копию настоящего постановления правообладателям земельного участка с кадастровым номером 29:22:060401:2840;

7.3 направить ПАО "МРСК Северо-Запада" копию настоящего постановления, сведения о правообладателях земельного участка с кадастровым номером 29:22:060401:2840, копии документов, подтверждающих права на указанные земельные участки;

7.4 обеспечить опубликование настоящего постановления на официальном информационном интернет-портале муниципального образования "Город Архангельск" в сети Интернет.

8. Муниципальному учреждению "Информационно-издательский центр" Администрации муниципального образования "Город Архангельск" обеспечить опубликование настоящего постановления в газете "Архангельск – город воинской славы" в течение пяти рабочих дней со дня подписания настоящего постановления.

9. Публичный сервитут считается установленным со дня внесения сведений о нем в Единый государственный реестр недвижимости.

10. Контроль за исполнением постановления возложить на директора департамента муниципального имущества Администрации муниципального образования "Город Архангельск" Болтенкова Э.В.

**Исполняющий обязанности Главы
муниципального образования
"Город Архангельск"**

Д.В. Шапошников

**Сообщение о возможном установлении публичного сервитута
в целях размещения объекта электросетевого хозяйства
(ВЛ-0,4КВ ОТ ТП71 ПО ПР.НОВОГОРОДСКИЙ)**

1. Наименование уполномоченного органа, которым рассматривается ходатайство об установлении публичного сервитута	Администрация муниципального образования "Город Архангельск"
2. Цель установления публичного сервитута	размещение объекта электросетевого хозяйства
3. Адрес или иное описание местоположения земельного участка (участков), в отношении которого испрашивается публичный сервитут	- земельный участок, расположенный по адресу (местоположение): г. Архангельск, Ломоносовский территориальный округ, пр-кт Советских Космонавтов, д. 37, кадастровый № 29:22:050503:1471; - земельный участок, расположенный по адресу (местоположение): г. Архангельск, Ломоносовский территориальный округ, пр-кт Советских Космонавтов, дом 35, кадастровый № 29:22:050503:42; - земельный участок, расположенный по адресу (местоположение): г. Архангельск, Ломоносовский территориальный округ, по ул. Розы Люксембург, 27, корпус 1, кадастровый № 29:22:050503:40; - земельный участок, расположенный по адресу (местоположение): г. Архангельск, Ломоносовский территориальный округ, по ул. Выучейского, 28, кадастровый № 29:22:050503:1473; - земельный участок, расположенный по адресу (местоположение): г. Архангельск, Ломоносовский территориальный округ, просп. Советских космонавтов, кадастровый № 29:22:050503:1702.
4. Адрес, по которому заинтересованные лица могут ознакомиться с поступившим ходатайством об установлении публичного сервитута и прилагаемым к нему описанием местоположения границ публичного сервитута, подать заявление об учете прав на земельные участки, а также срок подачи указанных заявлений, время приема заинтересованных лиц для ознакомления с поступившим ходатайством об установлении публичного сервитута	Заинтересованные лица могут ознакомиться с поступившим ходатайством об установлении публичного сервитута и прилагаемым к нему описанием местоположения границ публичного сервитута в Администрации муниципального образования "Город Архангельск": по адресу: г. Архангельск, пл. В.И. Ленина, д. 5, каб. 407, тел. (8182) 607-279. Приемное время: понедельник - пятница (8:30-16:30), перерыв с 12:30 до 13:30. Правообладатели земельного участка, в отношении которого испрашивается публичный сервитут, если их права не зарегистрированы в Едином государственном реестре недвижимости, могут подать заявления в Администрацию муниципального образования "Город Архангельск" об учете их прав (обременения прав) на земельный участок с приложением копий документов, подтверждающих эти права (обременения прав), в течение тридцати дней со дня опубликования сообщения о возможном установлении публичных сервитутов.
5. Официальные сайты в информационно-телекоммуникационной сети "Интернет", на которых размещается сообщение о поступившем ходатайстве об установлении публичного сервитута	www.arhcity.ru
6. Реквизиты решений об утверждении документа территориального планирования, документации по планировке территории, программ комплексного развития систем коммунальной инфраструктуры поселения, городского округа, а также информации об инвестиционной программе субъекта естественных монополий, организации коммунального комплекса, указанных в ходатайстве об установлении публичного сервитута	- Постановление Министерства строительства и архитектуры Архангельской области от 26.12.2019 г. № 38-п "Об утверждении изменений в правила землепользования и застройки муниципального образования "Город Архангельск" (с изменениями); - Распоряжение мэра города Архангельска от 20.12.2013 № 4193р "Об утверждении проекта планировки центральной части муниципального образования "Город Архангельск" в границах ул. Смольный Буян, наб. Северной Двины, ул. Логанова и пр. Обводный канал" (с изменениями); - Решение Архангельской городской Думы от 28.11.2012 № 495 "Об утверждении Программы комплексного развития систем коммунальной инфраструктуры муниципального образования "Город Архангельск" на период до 2025 года"

7. Официальные сайты в информационно-телекоммуникационной сети "Интернет", на которых размещены утвержденные документы территориального планирования, документация по планировке территории, программа комплексного развития систем коммунальной инфраструктуры поселения, городского округа, инвестиционная программа субъекта естественных монополий, организации коммунального комплекса, указанных в ходатайстве об установлении публичного сервитута	www.arhcity.ru, www.dvinaland.ru
---	----------------------------------

Графическое описание местоположения границ публичных сервитутов с указанием координат характерных точек границ публичного сервитута:



**Сообщение о возможном установлении публичного сервитута
в целях размещения объекта электросетевого хозяйства
(ВЛ-04УЛ ВОЛОДАРСКОГО)**

1. Наименование уполномоченного органа, которым рассматривается ходатайство об установлении публичного сервитута	Администрация муниципального образования "Город Архангельск"
2. Цель установления публичного сервитута	размещение объекта электросетевого хозяйства
3. Адрес или иное описание местоположения земельного участка (участков), в отношении которого испрашивается публичный сервитут	- земельный участок, расположенный по адресу (местоположение): установлено относительно ориентира, расположенного в границах участка. Ориентир здание. Почтовый адрес ориентира: обл. Архангельская, г. Архангельск, ул. Поморская, дом 62, кадастровый № 29:22:050502:38; - земельный участок, расположенный по адресу (местоположение): установлено относительно ориентира, расположенного за пределами участка. Ориентир жилой дом. Участок находится примерно в 15 м от ориентира по направлению на юго-запад. Почтовый адрес ориентира: обл. Архангельская, г. Архангельск, ул. Поморская, дом 62, кадастровый № 29:22:050502:83; - земельный участок, расположенный по адресу (местоположение): г. Архангельск, Ломоносовский территориальный округ, пр. Советских космонавтов, 74, корп. 1, кадастровый № 29:22:050502:1624; - земельный участок, расположенный по адресу (местоположение): г. Архангельск, Ломоносовский территориальный округ, пр-кт Советских Космонавтов, дом 70, кадастровый № 29:22:050502:101; - земельный участок, расположенный по адресу (местоположение): установлено относительно ориентира, расположенного за пределами участка. Ориентир жилой дом. Участок находится примерно в 22 м от ориентира по направлению на северо-восток. Почтовый адрес ориентира: обл. Архангельская, г. Архангельск, ул. Поморская, дом 52, кадастровый № 29:22:050502:67; - земельный участок, расположенный по адресу (местоположение): г. Архангельск, Ломоносовский территориальный округ, просп. Советских космонавтов, дом 72, кадастровый № 29:22:050502:49; - земельный участок, расположенный по адресу (местоположение): г. Архангельск, пр-кт Советских Космонавтов, дом 76, кадастровый № 29:22:050502:35; - земельный участок, расположенный по адресу (местоположение): установлено относительно ориентира, расположенного за пределами участка. Ориентир жилой дом. Участок находится примерно в 12,6 м от ориентира по направлению на юго-запад. Почтовый адрес ориентира: обл. Архангельская, г. Архангельск, пр-кт Советских Космонавтов, дом 76, кадастровый № 29:22:050502:36; - земельный участок, расположенный по адресу (местоположение): г. Архангельск, Ломоносовский территориальный округ, по просп. Советских космонавтов, кадастровый № 29:22:050502:1695; - земельный участок, расположенный по адресу (местоположение): г. Архангельск, Ломоносовский территориальный округ, пр. Советских космонавтов, 70, кадастровый № 29:22:050502:1625; - земельный участок, расположенный по адресу (местоположение): г. Архангельск, Ломоносовский территориальный округ, ул. Володарского, от пр.Новгородского до пр.Советских космонавтов, кадастровый № 29:22:050502:1157;

- земельный участок, расположенный по адресу (местоположение): г. Архангельск, Ломоносовский территориальный округ, кадастровый № 29:22:050502:1169;
- земельный участок, расположенный по адресу (местоположение): установлено относительно ориентира, расположенного в границах участка. Ориентир здание мастерской. Почтовый адрес ориентира: обл. Архангельская, г. Архангельск, ул. Володарского, дом 67, кадастровый № 29:22:050502:71;
- земельный участок, расположенный по адресу (местоположение): г. Архангельск, Ломоносовский территориальный округ, ул. Володарского, 69, кадастровый № 29:22:050502:1623;
- земельный участок, расположенный по адресу (местоположение): установлено относительно ориентира, расположенного в границах участка. Ориентир здание склада. Почтовый адрес ориентира: обл. Архангельская, г. Архангельск, ул. Володарского, дом 69, корпус 1, кадастровый № 29:22:050502:9;
- земельный участок, расположенный по адресу (местоположение): установлено относительно ориентира, расположенного в границах участка. Ориентир здание склада. Почтовый адрес ориентира: обл. Архангельская, г. Архангельск, пр-кт Обводный канал, дом 37, строение 2, кадастровый № 29:22:050502:118;
- земельный участок, расположенный по адресу (местоположение): г. Архангельск, Ломоносовский территориальный округ, пр. Обводный канал, 39, кадастровый № 29:22:050502:894;
- земельный участок, расположенный по адресу (местоположение): г. Архангельск, Ломоносовский территориальный округ, по ул. Володарского., кадастровый № 29:22:050502:1714.

4. Адрес, по которому заинтересованные лица могут ознакомиться с поступившим ходатайством об установлении публичного сервитута и прилагаемым к нему описанием местоположения границ публичного сервитута, подать заявление об учете прав на земельные участки, а также срок подачи указанных заявлений, время приема заинтересованных лиц для ознакомления с поступившим ходатайством об установлении публичного сервитута

Заинтересованные лица могут ознакомиться с поступившим ходатайством об установлении публичного сервитута и прилагаемым к нему описанием местоположения границ публичного сервитута в Администрации муниципального образования "Город Архангельск": по адресу: г. Архангельск, пл. В.И. Ленина, д. 5, каб. 407, тел. (8182) 607-279. Приемное время: понедельник - пятница (8:30-16:30), перерыв с 12:30 до 13:30. Правообладатели земельного участка, в отношении которого испрашивается публичный сервитут, если их права не зарегистрированы в Едином государственном реестре недвижимости, могут подать заявления в Администрацию муниципального образования "Город Архангельск" об учете их прав (обременения прав) на земельный участок с приложением копий документов, подтверждающих эти права (обременения прав), в течение тридцати дней со дня опубликования сообщения о возможном установлении публичных сервитутов.

5. Официальные сайты в информационно-телекоммуникационной сети "Интернет", на которых размещается сообщение о поступившем ходатайстве об установлении публичного сервитута

www.arhcity.ru

6. Реквизиты решений об утверждении документа территориального планирования, документации по планировке территории, программ комплексного развития систем коммунальной инфраструктуры поселения, городского округа, а также информацию об инвестиционной программе субъекта естественных монополий, организации коммунального комплекса, указанных в ходатайстве об установлении публичного сервитута

- Постановление Министерства строительства и архитектуры Архангельской области от 26.12. 2019 г. № 38-п "Об утверждении изменений в правила землепользования и застройки муниципального образования "Город Архангельск" (с изменениями);
- Распоряжение мэра города Архангельска от 20.12.2013 № 4193р "Об утверждении проекта планировки центральной части муниципального образования "Город Архангельск" в границах ул. Смольный Буян, наб. Северной Двины, ул. Логинова и пр. Обводный канал" (с изменениями);
- Решение Архангельской городской Думы от 28.11.2012 № 495 "Об утверждении Программы комплексного развития систем коммунальной инфраструктуры муниципального образования "Город Архангельск" на период до 2025 года"

7. Официальные сайты в информационно-телекоммуникационной сети "Интернет", на которых размещены утвержденные документы территориального планирования, документация по планировке территории, программа комплексного развития систем коммунальной инфраструктуры поселения, городского округа, инвестиционная программа субъекта естественных монополий, организации коммунального комплекса, указанных в ходатайстве об установлении публичного сервитута

www.arhcity.ru, www.dvinaland.ru

Графическое описание местоположения границ публичных сервитутов с указанием координат характерных точек границ публичного сервитута:

Графическое описание местоположения границ публичного сервитута для размещения ВЗ-МУЛ ВОЛОДАРСКОГО, расположенного в г. Архангельск Архангельской области, на земельных участках с кадастровыми номерами 29:22:050502:136, 29:22:050502:83, 29:22:050502:1624, 29:22:050502:101, 29:22:050502:67, 29:22:050502:49, 29:22:050502:35, 29:22:050502:36, 29:22:050502:1685, 29:22:050502:1635, 29:22:050502:1157, 29:22:050502:1169, 29:22:050502:71, 29:22:050502:1623, 29:22:050502:9, 29:22:050502:118, 29:22:050502:894, 29:22:050502:1714, зонах кадастрового квартала 29:22:050502

Приложение

Площадь публичного сервитута: 3327 кв.м

Условные обозначения:

- ВЗ-МУЛ ВОЛОДАРСКОГО
- ▲ характерные точки границ, описанные в описании к ходатайству, с указанием их координат по координатной системе
- границы публичного сервитута
- существующая часть границ, выделенная в ЗПН описаниями в которой отсутствуют для описания по местоположению
- граница кадастрового квартала
- линия кадастрового квартала
- граница объекта недвижимости (строительств)
- ③ обозначение кадастрового квартала объекта недвижимости

№	Идентификационный номер	Содержание	Дата	Состояние
1	29:22:050502:136	земельный участок	2019-12-26	активно
2	29:22:050502:83	земельный участок	2019-12-26	активно
3	29:22:050502:1624	земельный участок	2019-12-26	активно
4	29:22:050502:101	земельный участок	2019-12-26	активно
5	29:22:050502:67	земельный участок	2019-12-26	активно
6	29:22:050502:49	земельный участок	2019-12-26	активно
7	29:22:050502:35	земельный участок	2019-12-26	активно
8	29:22:050502:36	земельный участок	2019-12-26	активно
9	29:22:050502:1685	земельный участок	2019-12-26	активно
10	29:22:050502:1635	земельный участок	2019-12-26	активно
11	29:22:050502:1157	земельный участок	2019-12-26	активно
12	29:22:050502:1169	земельный участок	2019-12-26	активно
13	29:22:050502:71	земельный участок	2019-12-26	активно
14	29:22:050502:1623	земельный участок	2019-12-26	активно
15	29:22:050502:9	земельный участок	2019-12-26	активно
16	29:22:050502:118	земельный участок	2019-12-26	активно
17	29:22:050502:894	земельный участок	2019-12-26	активно
18	29:22:050502:1714	земельный участок	2019-12-26	активно

12+

Открытый Архангельск

vk.com/otkrytiiarkhangelsk

сообщество администрации Архангельска
в соцсети «ВКонтакте»

Больше чем новости

реклама

агвс.рф

Жизнь города
ОНЛАЙН

Городская газета
АРХАНГЕЛЬСК – ГОРОД ВОИНСКОЙ СЛАВЫ

газета
«Архангельск – Город воинской славы»
№ 77 (968) от 09.10.2020 16+
Главный редактор:
С. К. ЦАРЕВА

Учредитель: Администрация МО «Город Архангельск»
Адрес издателя, редакции: 163000, г. Архангельск, пр. Троицкий, 61, 3-й этаж.
Издатель: МУ «Информационно-издательский центр»

Газета зарегистрирована в Управлении Федеральной службы по надзору в сфере связи, информационных технологий и массовых коммуникаций по Архангельской области и Ненецкому автономному округу. Свидетельство ПИ № ТУ 29-00259 от 11.03.2011
Перепечатка материалов без согласия редакции не допускается.

Телефон редакции: 21-42-83
→ Отпечатано в ООО Типография Премьер, г. Вологда, ул. Козленская, д. 63, оф. 43.
→ Заказ № 2079. Подписано в печать: по графику 21:00, фактически 21:00. Тираж номера 1000 экз.
→ Выходит два раза в неделю. Распространяется бесплатно.

→ Позиция авторов материалов не всегда совпадает с позицией редакции.
→ Ответственность за достоверность рекламы несет рекламодатель. Рекламуемые товары и услуги подлежат обязательной сертификации в случаях, предусмотренных законом.
→ Партнерский материал – публикация, не являющаяся рекламой, подготовленная в сотрудничестве с предприятиями и организациями в рамках коммерческих или спонсорских договоров